

nacional del documento singular titulado Acta de les Corts de Catalunya de l'any 1359 celebrades a Cervera, de 29 de abril de 1998;

Considerando lo que dispone la Ley 9/1993, de 30 de septiembre, del Patrimonio Cultural Catalán, resuelvo:

1. Incoar expediente de declaración de bien cultural de interés nacional a favor del bien que se describe a continuación:

Tipo de bien: Documento singular.

Título: Acta final de les Corts de Catalunya de l'any 1359 celebrades a Cervera.

Fecha: 19 de diciembre de 1359.

Materia: Pergamino.

Medidas: 73 × 64 centímetros.

2. Seguir la tramitación del expediente según las disposiciones vigentes.

3. Notificar esta Resolución a los interesados, comunicarla al Registro de Bienes Culturales de Interés Nacional para su anotación preventiva y dar traslado de la misma al Registro General de Bienes de Interés Cultural de la Administración del Estado.

Barcelona, 29 de junio de 1998.—El Consejero, Joan M. Pujals i Vallvè.

19096 *RESOLUCIÓN de 2 de julio de 1998, del Departamento de Cultura, por la que se archiva el expediente de declaración de bien cultural de interés nacional de la iglesia antigua de Sant Fermí i Sant Pere, en Rellinars.*

Por Resolución de 12 de julio de 1982 («Diario Oficial de la Generalidad de Cataluña» de 18 de agosto), se incoó expediente para la declaración de monumento histórico-artístico a favor de la iglesia antigua de Sant Fermí i Sant Pere, en Rellinars (Vallès Occidental);

Visto el informe desfavorable a la declaración de la iglesia antigua de las mismas al Ayuntamiento de Rellinars de 1997, emitido por el Consejo Asesor del Patrimonio Cultural Catalán, en el que se hace constar que los valores culturales de dicha iglesia son sólo destacables desde el punto de vista local, pero no en el ámbito del patrimonio arquitectónico de Cataluña;

Considerando el artículo 8.3 de la Ley 9/1993, de 30 de septiembre, del Patrimonio Cultural Catalán, que exige el informe favorable del Consejo Asesor del Patrimonio Cultural Catalán para que se declare un bien cultural de interés nacional;

Considerando que se ha dado audiencia a los interesados y que no se ha presentado ninguna alegación,

Resuelvo:

1. Archivar el expediente de declaración de bien cultural de interés nacional de la iglesia antigua de Sant Fermí i Sant Pere, en Rellinars, y, en consecuencia, dejar sin efectos la Resolución de 12 de julio de 1982, por la que se incoaba el expediente referenciado.

2. Notificar la presente Resolución a los interesados, dar traslado de las mismas al Ayuntamiento de Rellinars y hacerle saber que se levanta la suspensión de las licencias municipales de parcelación, edificación o demolición en las zonas afectadas y de los efectos de las licencias ya otorgadas.

Barcelona, 2 de julio de 1998.—El Consejero, Joan M. Pujals i Vallvè.

19097 *RESOLUCIÓN de 8 de junio de 1998, del Departamento de Gobernación, por la que se da conformidad al cambio de nombre del municipio de Fogars de Tordera, que pasa a denominarse Fogars de la Selva.*

Considerando que el Pleno del Ayuntamiento de Fogars de Tordera, en fecha 20 de octubre de 1997, adoptó el acuerdo de iniciar el expediente de cambio de nombre del municipio por el de Fogars de la Selva;

Considerando que ese acuerdo fue sometido a información pública mediante su publicación en el «Diario Oficial de la Generalidad de Cataluña»;

Considerando que en fecha 10 de marzo de 1998, la Dirección General de Administración Local del Departamento de Gobernación solicitó al Instituto de Estudios Catalanes que emitiese informe sobre la propuesta de

cambio de nombre y que su Sección Filológica, en la sesión de 17 de abril de 1998, la aprobó al considerar que la función de los determinativos toponímicos es precisamente la de distinguir claramente la localidad a que se refieren y porque el nombre de la comarca se aplica habitualmente en esos determinativos;

Visto lo que disponen los artículos 29 a 31 de la Ley 8/1987, de 15 de abril, Municipal y de Régimen Local de Cataluña, y los artículos 57 a 59 y 64 del Decreto 140/1988, de 24 de mayo, por el que se aprueba el Reglamento de Demarcación Territorial y Población de las Entidades Locales de Cataluña, resuelvo:

1. Dar conformidad al cambio de nombre del municipio de Fogars de Tordera, perteneciente a la comarca de la Selva y a la provincia de Barcelona, y que pasa a denominarse Fogars de la Selva.

2. Incorporar la modificación correspondiente al Registro de Entidades Locales de Cataluña del Departamento de Gobernación.

3. Poner este cambio de nombre en conocimiento de la Administración del Estado, a los efectos que prevé el artículo 31.2 de la Ley 8/1987, de 15 de abril.

Barcelona, 8 de junio de 1998.—El Consejero, Xavier Pomés Abella.

COMUNIDAD AUTÓNOMA DE ANDALUCÍA

19098 *RESOLUCIÓN de 5 de junio de 1998, de la Dirección General de Bienes Culturales de la Consejería de Cultura, por la que se incoa expediente de modificación de la delimitación de zona arqueológica, como bien de interés cultural, a favor del yacimiento denominado «Villa Romana de las Torres» (Estepona, Málaga).*

Por medio de la Resolución de 24 de noviembre de 1980, de la Dirección General de Bellas Artes, Archivos y Bibliotecas, se incoó expediente de declaración de monumento histórico-artístico, de carácter nacional, del yacimiento arqueológico «Villa Romana de las Torres» (Estepona, Málaga), sin que en la publicación se indicase la delimitación literal ni la gráfica.

Mediante el Decreto 122/1996, de 2 de abril, se da por finalizado el procedimiento administrativo a través de su declaración como bien de interés cultural, con la categoría de zona arqueológica, adjuntándose a dicha declaración la delimitación gráfica del yacimiento arqueológico.

Con posterioridad a esta declaración como bien de interés cultural, se han llevado a cabo trabajos de investigación en la zona arqueológica, dando como resultado un mejor conocimiento espacial del yacimiento, lo que ha determinado la realización de una nueva delimitación del mismo.

Del mismo modo, el artículo 5.3 del Decreto 4/1993, de 26 de enero, por el que se aprueba el Reglamento de Organización Administrativa del Patrimonio Histórico de Andalucía, otorga al Director general de Bienes Culturales la competencia para incoar y tramitar los procedimientos de declaración de bienes de interés cultural, así como los procedimientos para dejar sin efecto las declaraciones.

Por ello, y vista la propuesta formulada por el Servicio de Protección del Patrimonio Histórico,

Esta Dirección General ha resuelto;

Primero.—Tener por incoado expediente de modificación de la delimitación de zona arqueológica, como bien de interés cultural, del yacimiento denominado «Villa Romana de las Torres» (Estepona, Málaga), cuya nueva delimitación gráfica figura en el anexo a la presente disposición.

Segundo.—Ordenar la instrucción del presente expediente de acuerdo con las disposiciones en vigor.

Tercero.—Que la presente Resolución se publique en el «Boletín Oficial de la Junta de Andalucía» y en el «Boletín Oficial del Estado».

Sevilla, 5 de junio de 1998.—El Director general, Marcelino Sánchez Ruiz.

ANEXO

1. *Justificación*

El yacimiento arqueológico de la Villa de las Torres (Estepona) es conocido desde 1915 por los trabajos de Martínez Oppelt. En 1929, Pérez de Barrada, de forma más sistemática, llevó a cabo labores de investigación que publicó parcialmente, constatando la existencia de estructuras de habitación de época romana de entre finales del siglo II y principios del III.

Posteriormente, en 1990, la realización de varios sondeos pudieron demostrar su reutilización como necrópolis.

Estos restos arqueológicos fueron relacionados por los estudiosos, en un primer momento, con la ciudad romana de Cilniana para después, en la década de los ochenta, identificarla con la también ciudad romana de Salduba, mencionada en diversas fuentes latinas, y ambas de ubicación discutida por diversos autores ya desde el Siglo de Oro.

Con esta base documental, se realizó la delimitación publicada en el Decreto 122/1996, de 2 de abril.

No obstante, y ante la diversidad de opiniones, en 1997 se desarrollaron trabajos de investigación arqueológica con el objeto de determinar la entidad, naturaleza y envergadura del yacimiento.

En este sentido, el proyecto de investigación desarrollado y la metodología seguida, así como la supervisión técnica y administrativa realizada en todo momento y los resultados obtenidos en esta última campaña de investigación, han permitido conocer con claridad la distribución espacial del yacimiento, que queda reflejada en la documentación gráfica que se adjunta en el presente anexo.


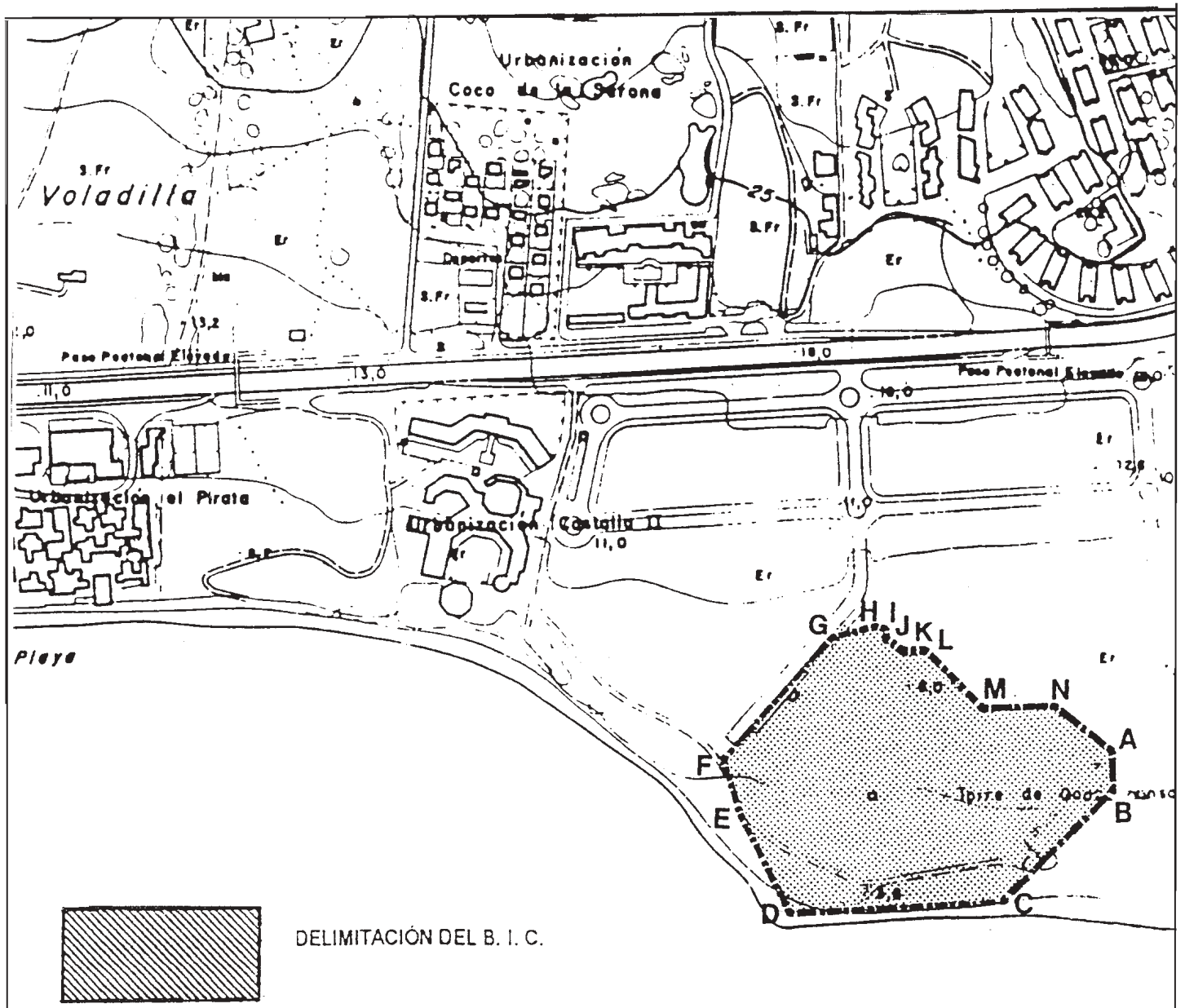
2. *Delimitación*

La zona arqueológica de la «Villa Romana de las Torres» se define mediante un área poligonal, y queda delimitada por los lados de la misma, correspondiendo a sus vértices las siguientes coordenadas U.T.M.:

	X	Y
A	315.200	4.036.186
B	315.200	4.036.155
C	315.128	4.036.080
D	314.954	4.036.070
E	314.910	4.036.145
F	314.900	4.036.185
G	314.985	4.036.275
H	315.015	4.036.285
I	315.025	4.036.283
J	315.025	4.036.277
K	315.037	4.036.266
L	315.057	4.036.266
M	315.102	4.036.244
N	315.158	4.036.224

Las longitudes de las líneas rectas que delimitan el área de la zona arqueológica son las siguientes:


A-B: 28,50 metros.
 B-C: 100,80 metros.
 C-D: 180,30 metros.
 D-E: 82,00 metros.
 E-F: 40,00 metros.
 F-G: 124,99 metros.
 G-H: 33,00 metros.
 H-I: 10,00 metros.
 I-J: 5,50 metros.
 J-K: 16,00 metros.
 K-L: 19,00 metros.
 L-M: 61,52 metros.
 M-N: 55,78 metros.
 N-A: 59,60 metros.



DELIMITACIÓN DEL B. I. C.

VILLA ROMANA DE LAS TORRES	
COORDENADAS U.T.M.	
A.-	315.200/4.036.186
B.-	315.200/4.036.155
C.-	315.128/4.036.080
D.-	314.945/4.036.070
E.-	314.910/4.036.145
F.-	314.900/4.036.185
G.-	314.985/4.036.275
H.-	315.015/4.036.285
I.-	315.025/4.036.283
J.-	315.025/4.036.277
K.-	315.037/4.036.266
L.-	315.057/4.036.266
M.-	315.102/4.036.224
N.-	315.158/4.036.224

DISTANCIA EN METROS ENTRE VERTICES CONTIGUOS	
A-B.-	28,50 m.
B-C.-	100,80 m.
C-D.-	180,30 m.
D-E.-	82,00 m.
E-F.-	40,00 m.
F-G.-	124,00 m.
G-H.-	33,00 m.
H-I.-	10,00 m.
I-J.-	5,50 m.
J-K.-	16,00 m.
K-L.-	19,00 m.
L-M.-	61,52 m.
M-N.-	55,78 m.
N-A.-	59,60 m.



JUNTA DE ANDALUCÍA
Consejería de Cultura
DIRECCIÓN GENERAL DE BIENES CULTURALES
SERVICIO DE PROTECCIÓN DEL PATRIMONIO HISTÓRICO

DECLARACION DE BIEN DE INTERES CULTURAL

DENOMINACIÓN DEL B.I.C.
ZONA ARQUEOLÓGICA VILLA ROMANA DE LAS TORRES

CATEGORÍA: CONJ. HIST. SITIO HIST. Z. ARQUEOL. MONUMENTO JARDIN HIST. L. INT. ETNOLÓGICO

PROVINCIA: MALAGA
MUNICIPIO/S: ESTEPONA
DIRECCIÓN:

PLANO Nº: TÍTULO: PLANO DE DELIMITACION

CARTOGRAFIA BASE: (Organismo, Título del plano, fecha y nº de plano)
JUNTA DE ANDALUCÍA - CONSEJERÍA DE OBRAS PÚBLICAS Y TRANSPORTES - INSTITUTO DE CARTOGRAFIA DE ANDALUCÍA - MAPA DEL LITORAL DE ANDALUCÍA - (1072) 3-3 - AÑO 1994

FECHA: MAYO 1998
ESCALA: 1:5.000
EQUIPO REDACTOR: DELEGACION DE MALAGA