



# BOLETÍN OFICIAL DEL ESTADO

AÑO CCCXLIV • MIÉRCOLES 27 DE OCTUBRE DE 2004 • SUPLEMENTO DEL NÚMERO 259

ESTE SUPLEMENTO CONSTA DE TRES FASCÍCULOS

FASCÍCULO PRIMERO

## COMUNIDAD AUTÓNOMA DE CANTABRIA

**18333** *LEY 2/2004, de 27 de septiembre, del Plan de Ordenación del Litoral.*

ANEXOS



MINISTERIO  
DE LA PRESIDENCIA

# ANEXO I CARTOGRAFÍA

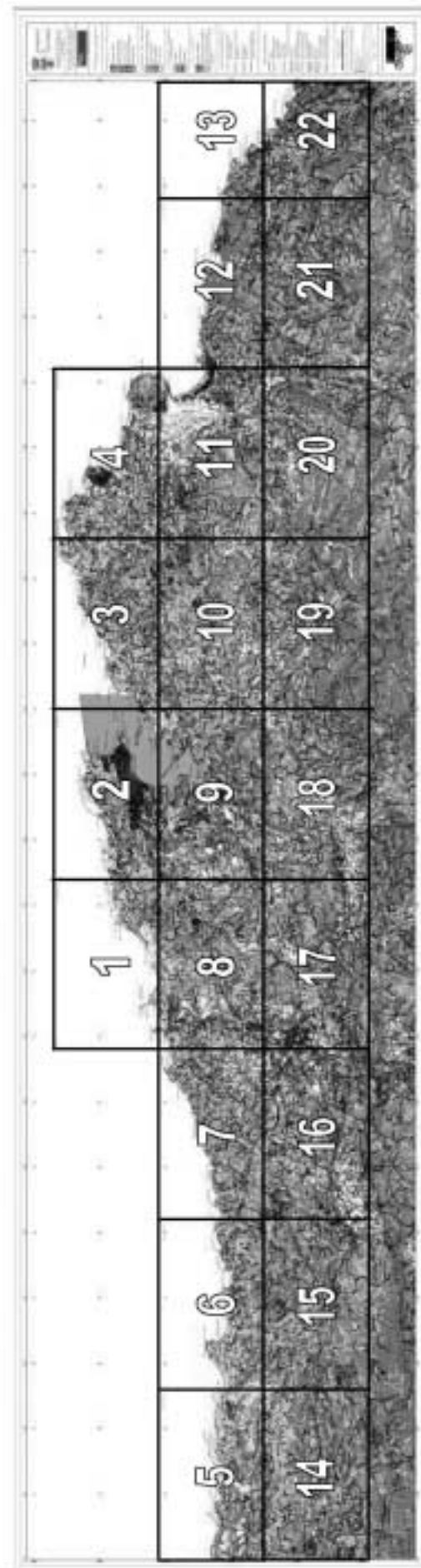
*Mapa zonificado en 22 cuadrículas*





































440 mapas correspondientes al ámbito territorial de aplicación de la Ley






















## GRÁFICO DE DISTRIBUCIÓN DE LA CARTOGRAFÍA DEL ÁMBITO DE APLICACIÓN DE LA LEY

La cartografía del ámbito de aplicación de la Ley del Plan de Ordenación del Litoral, determinado en su artículo 2, se ha zonificado en 22 cuadrículas, conforme muestra el siguiente gráfico de distribución. Cada una de ellas se ha dividido, a su vez, en otras 20, que se corresponden con los planos que integran el presente Anexo.



<p>Ley del Plan de Ordenación del Litoral</p>	<p>Anexo I</p>	<p>Cartografía</p>	<p><b>CATEGORÍAS DE PROTECCIÓN:</b></p> <ul style="list-style-type: none"> <li> Protección Costera.</li> <li> Protección Marítima.</li> <li> Protección de Esteros.</li> <li> Protección Biológica.</li> <li> Área Int. Protegida.</li> <li> Protección Litoral.</li> </ul> <p><b>CATEGORÍAS DE ORDENACIÓN:</b></p> <ul style="list-style-type: none"> <li> Océano y Arroyos Frenados.</li> <li> Sitios Tradicionales.</li> <li> Área Paralela.</li> <li> Área No Libre.</li> </ul> <p><b>ACTIVACIONES BOTANICAS:</b></p> <p><b>ESTRATEGIAS:</b></p> <ul style="list-style-type: none"> <li> Muro.</li> <li> Producción.</li> <li> Muro.</li> <li> Muro.</li> <li> Muro.</li> <li> Muro.</li> <li> Muro.</li> <li> Muro.</li> <li> Muro.</li> <li> Muro.</li> <li> Muro.</li> <li> Muro.</li> <li> Muro.</li> <li> Muro.</li> <li> Muro.</li> <li> Muro.</li> <li> Muro.</li> <li> Muro.</li> <li> Muro.</li> <li> Muro.</li> <li> Muro.</li> </ul> <p><b>OTRAS CATEGORÍAS:</b></p> <ul style="list-style-type: none"> <li> Unidades Regulares.</li> <li> Sit. Sit. Termino.</li> <li> Sit. Sit. Protegida.</li> <li> Sitios Urbanos y Areas Parciales.</li> <li> Areas Parciales.</li> </ul> <p><b>Escala 1:15.000</b></p> <p>0 50 100 150 200 m</p> <p><b>Datos del Proyecto:</b></p> <p><b>Cartografía:</b></p> <ul style="list-style-type: none"> <li>• Proyección U.T.M.</li> <li>• Datum Europeo 1980.</li> <li>• Datum Europeo 1980.</li> <li>• Origen de las cotas: Nivel Medio del Mar en Alicante.</li> <li>• El sistema de coordenadas utilizado en este proyecto es el europeo U.T.M. con un datum de 1980 y una zona de 30°.</li> </ul> <p><b>Hoja de Carta Pormenor 1</b></p> <p><b>Foja 1, Columna 1</b></p> <p><b>Coordenadas UTM de la esquina superior izquierda:</b></p> <p>U.T.M. 30T U.T.M. 30T U.T.M. 30T U.T.M. 30T U.T.M. 30T</p> <p><b>Ubicación del Quilómetro:</b></p> <table border="1"> <tr> <td>0</td> <td>10</td> <td>20</td> <td>30</td> <td>40</td> <td>50</td> </tr> <tr> <td>10</td> <td>20</td> <td>30</td> <td>40</td> <td>50</td> <td>60</td> </tr> <tr> <td>20</td> <td>30</td> <td>40</td> <td>50</td> <td>60</td> <td>70</td> </tr> <tr> <td>30</td> <td>40</td> <td>50</td> <td>60</td> <td>70</td> <td>80</td> </tr> <tr> <td>40</td> <td>50</td> <td>60</td> <td>70</td> <td>80</td> <td>90</td> </tr> <tr> <td>50</td> <td>60</td> <td>70</td> <td>80</td> <td>90</td> <td>100</td> </tr> </table>	0	10	20	30	40	50	10	20	30	40	50	60	20	30	40	50	60	70	30	40	50	60	70	80	40	50	60	70	80	90	50	60	70	80	90	100
0	10	20	30	40	50																																		
10	20	30	40	50	60																																		
20	30	40	50	60	70																																		
30	40	50	60	70	80																																		
40	50	60	70	80	90																																		
50	60	70	80	90	100																																		



<p>Ley del Plan de Ordenación del Litoral</p>	<p>Anexo I</p>	<p>Cartografía</p>	<p><b>CATEGORÍAS DE PROTECCIÓN:</b></p> <ul style="list-style-type: none"> <li> Protección Costera.</li> <li> Protección Marítima.</li> <li> Protección de Esteros.</li> <li> Protección Biológica.</li> <li> Área Int. Protección.</li> <li> Protección Litoral.</li> </ul> <p><b>CATEGORÍAS DE ORDENACIÓN:</b></p> <ul style="list-style-type: none"> <li> Océ. Acuario Fomento.</li> <li> Océ. Tradicional.</li> <li> Área Paralela.</li> <li> Área No Libre.</li> </ul> <p><b>ACTIVACIONES BOTANICAS:</b></p> <p><b>ESTRATEGIAS:</b></p> <ul style="list-style-type: none"> <li> Medio Productivo.</li> <li> Medio de Recreación.</li> <li> Medio Ambiental.</li> </ul> <p><b>OTRAS CATEGORÍAS:</b></p> <ul style="list-style-type: none"> <li> Unidades Regulares.</li> <li> Sót. Urban. Termino.</li> <li> Sót. No. Protegida.</li> <li> Sót. Urbana y Areas Parciales.</li> <li> Apoyados.</li> </ul> <p><b>Escala 1:15.000</b></p> <p>0 50 100 150 200m</p> <p><b>Datos del Proyecto:</b></p> <p><b>Cartografía:</b></p> <ul style="list-style-type: none"> <li>• Proyección U.T.M.</li> <li>• Datum Europeo 1980.</li> <li>• Datum Europeo 1956.</li> <li>• Origen de las cotas: Nivel Medio del Mar en Alicante.</li> <li>• El sistema de coordenadas utilizado en este proyecto es el europeo U.T.M. con un error máximo de 20m para las curvas de nivel.</li> </ul> <p><b>Foja de Datos Planos 1</b></p> <p><b>Fila 1, Columna 3</b></p> <p><b>Gráfico de Ubicación de Hojas de este Proyecto:</b></p> <p><b>15 16 17 18</b></p> <p><b>19 20 21 22</b></p> <p><b>23 24 25 26</b></p> <p><b>27 28 29 30</b></p> <p><b>31 32 33 34</b></p> <p><b>35 36 37 38</b></p> <p><b>39 40 41 42</b></p> <p><b>43 44 45 46</b></p> <p><b>Ubicación del Querente:</b></p> <table border="1"> <tr> <td>15</td> <td>16</td> <td>17</td> <td>18</td> </tr> <tr> <td>19</td> <td>20</td> <td>21</td> <td>22</td> </tr> <tr> <td>23</td> <td>24</td> <td>25</td> <td>26</td> </tr> <tr> <td>27</td> <td>28</td> <td>29</td> <td>30</td> </tr> <tr> <td>31</td> <td>32</td> <td>33</td> <td>34</td> </tr> <tr> <td>35</td> <td>36</td> <td>37</td> <td>38</td> </tr> <tr> <td>39</td> <td>40</td> <td>41</td> <td>42</td> </tr> <tr> <td>43</td> <td>44</td> <td>45</td> <td>46</td> </tr> </table>	15	16	17	18	19	20	21	22	23	24	25	26	27	28	29	30	31	32	33	34	35	36	37	38	39	40	41	42	43	44	45	46
15	16	17	18																																
19	20	21	22																																
23	24	25	26																																
27	28	29	30																																
31	32	33	34																																
35	36	37	38																																
39	40	41	42																																
43	44	45	46																																











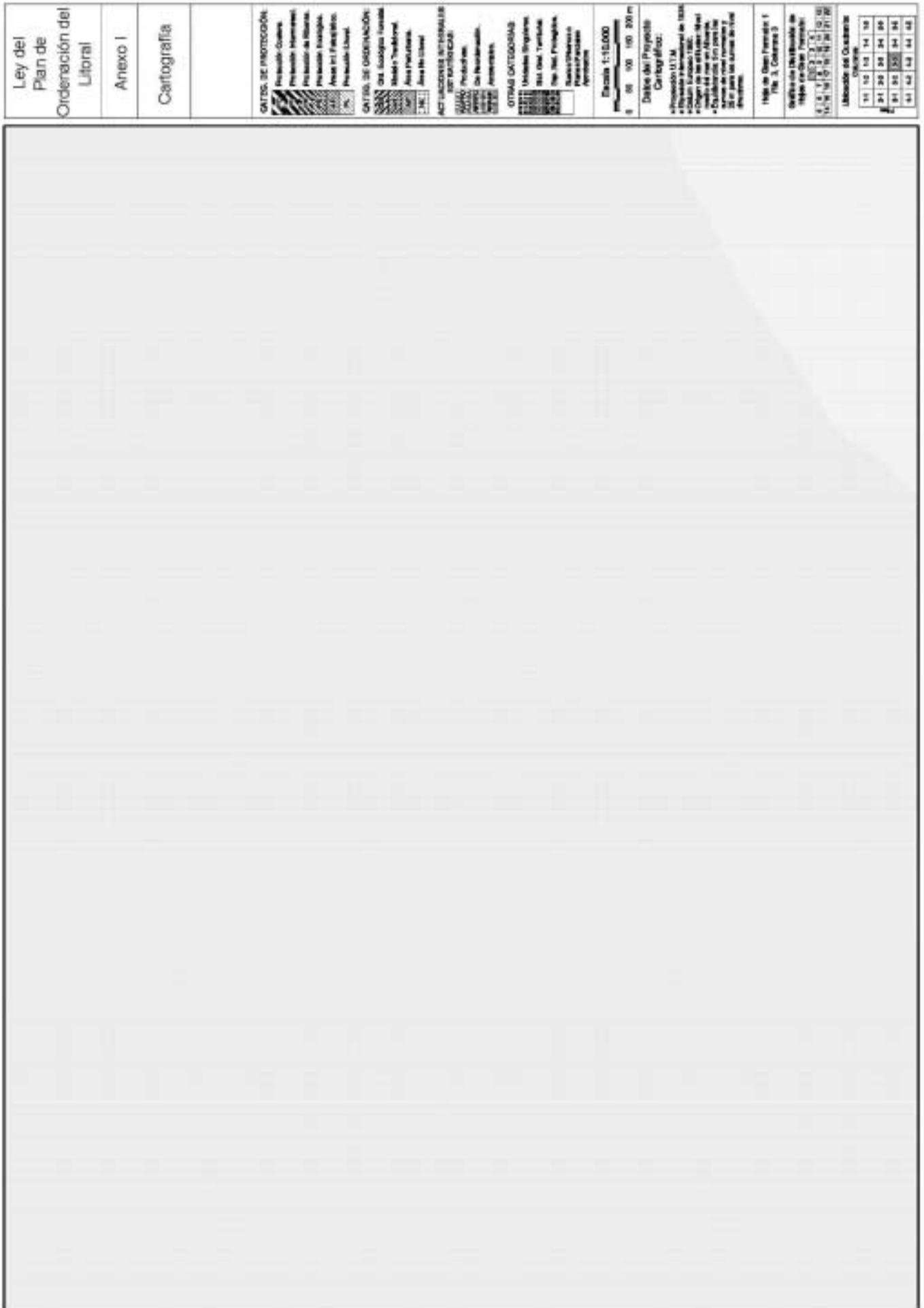






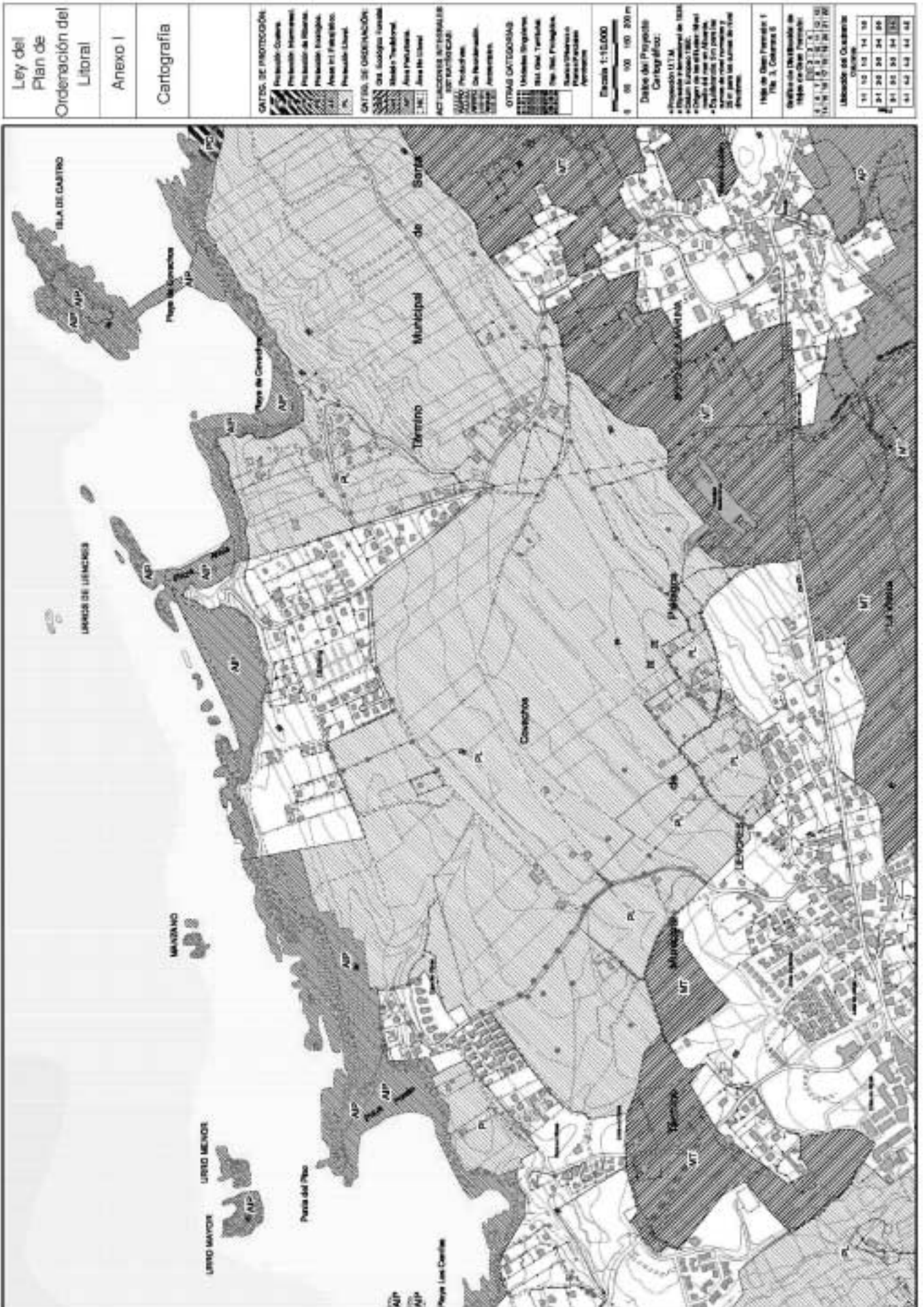






Ley del Plan de Ordenación del Litoral																					
Anexo I																					
Cartografía																					
<b>ÍNDICE DE PROTECCIÓN:</b> Protección Costera Protección Marítima Protección de Bahías Protección Escarpes Área del Principado Protección Litoral																					
<b>ÍNDICE DE ORDENACIÓN:</b> Zona de Reserva Urbana Suelo Urbano Área Periurbana Área de Campo																					
<b>ACTIVACIONES INTERMUNICIPALES:</b> ZONAS PROTEGIDAS ZONAS DE INTERÉS ZONAS DE PROTECCIÓN ZONAS DE RESERVA ZONAS DE PROTECCIÓN																					
<b>OTRAS CATEGORÍAS:</b> Urbanización Singular Suelo Urbano Suelo Periurbano Suelo de Campo Suelo de Reserva Suelo de Protección																					
Escala 1:15.000 0 50 100 150 200 m																					
Doble del Proyecto Cartográfico: Elaboración U.T.M. - Datum Europeo 1980. - Origen de las coordenadas: 46° 40' 00" N, 10° 00' 00" W. - Sistema de coordenadas: U.T.M. - Zona de proyección: 30 N para las curvas de nivel. - Datum: ETRS89.																					
Hoja de Gran Formato 1 (No. 3, Columna 3)																					
Datos de la Hoja de Gran Formato: Hoja No. 3, Columna 3 4 5 6 7 8 9 10 11 12 13 14 15 16 17 18 19 20 21 22 23 24 25																					
Ubicación del Documento: <table border="1"> <tr> <td>16</td><td>17</td><td>18</td><td>19</td><td>20</td><td>21</td><td>22</td><td>23</td><td>24</td><td>25</td> </tr> <tr> <td>16</td><td>17</td><td>18</td><td>19</td><td>20</td><td>21</td><td>22</td><td>23</td><td>24</td><td>25</td> </tr> </table>		16	17	18	19	20	21	22	23	24	25	16	17	18	19	20	21	22	23	24	25
16	17	18	19	20	21	22	23	24	25												
16	17	18	19	20	21	22	23	24	25												



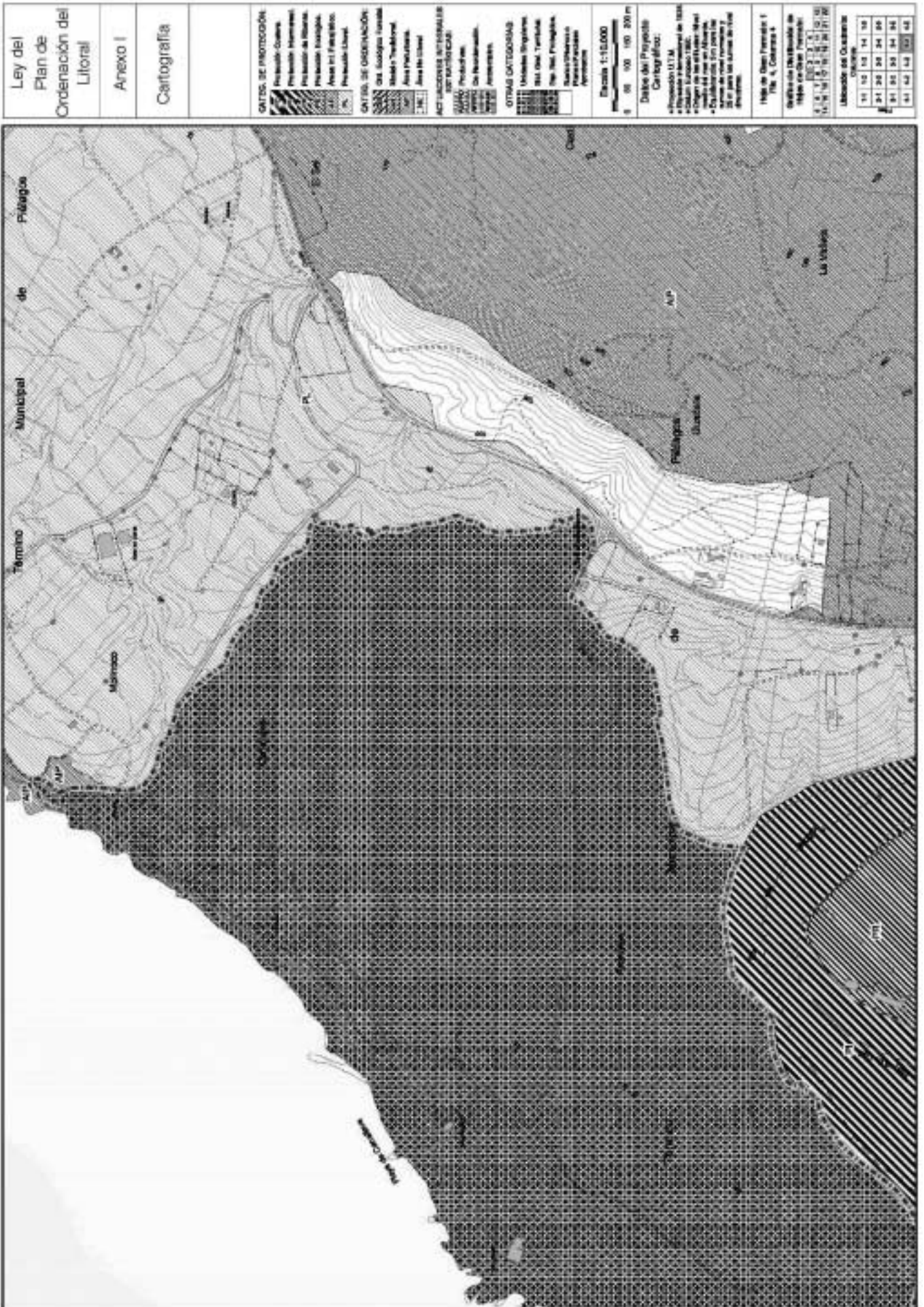



















**Ley del  
Plan de  
Ordenación del  
Litoral**

**Anexo I**

**Cartografía**

**CATEGORÍA DE PROTECCIÓN:**

- Protección Costera
- Protección Marina
- Protección de Marisqueo
- Protección Biológica
- Área Int. Protección
- Protección Libre

**CATEGORÍA DE ORDENACIÓN:**

- Cost. Acuicultura Fomento
- Marisqueo Tradicional
- Área Paralela
- Área No. Libre

**ACTUACIONES AUTORIZADAS:**

**ACTIVIDADES:**

- MUSEO
- PRODUCTORES
- MUSEO
- MUSEO
- MUSEO

**OTRAS CATEGORÍAS:**

- Unidades Industriales
- Sit. Sit. Turísticos
- Sit. Sit. Protegidas
- Sit. Sit. Protegidas
- Sit. Sit. Protegidas
- Sit. Sit. Protegidas

**Escala 1:12.000**

0 50 100 150 200 m

**Datos del Proyecto:**

**Cartografía:**

- Proyección UTM
- Datum Internacional de 1984
- Datum Local de 1984
- Escala 1:12.000
- Equidistancia: 5 m entre las curvas de nivel sucesivas y 25 m para las curvas de nivel principales.

**Hoja de Ordenamiento:** 2  
Pl. 1, Columna 2

**Tabla de Distribución de Hojas de Ordenamiento:**

11	12	13	14	15
16	17	18	19	20
21	22	23	24	25
26	27	28	29	30

**Ubicación del Cuadrante:**

11	12	13	14	15
16	17	18	19	20
21	22	23	24	25
26	27	28	29	30




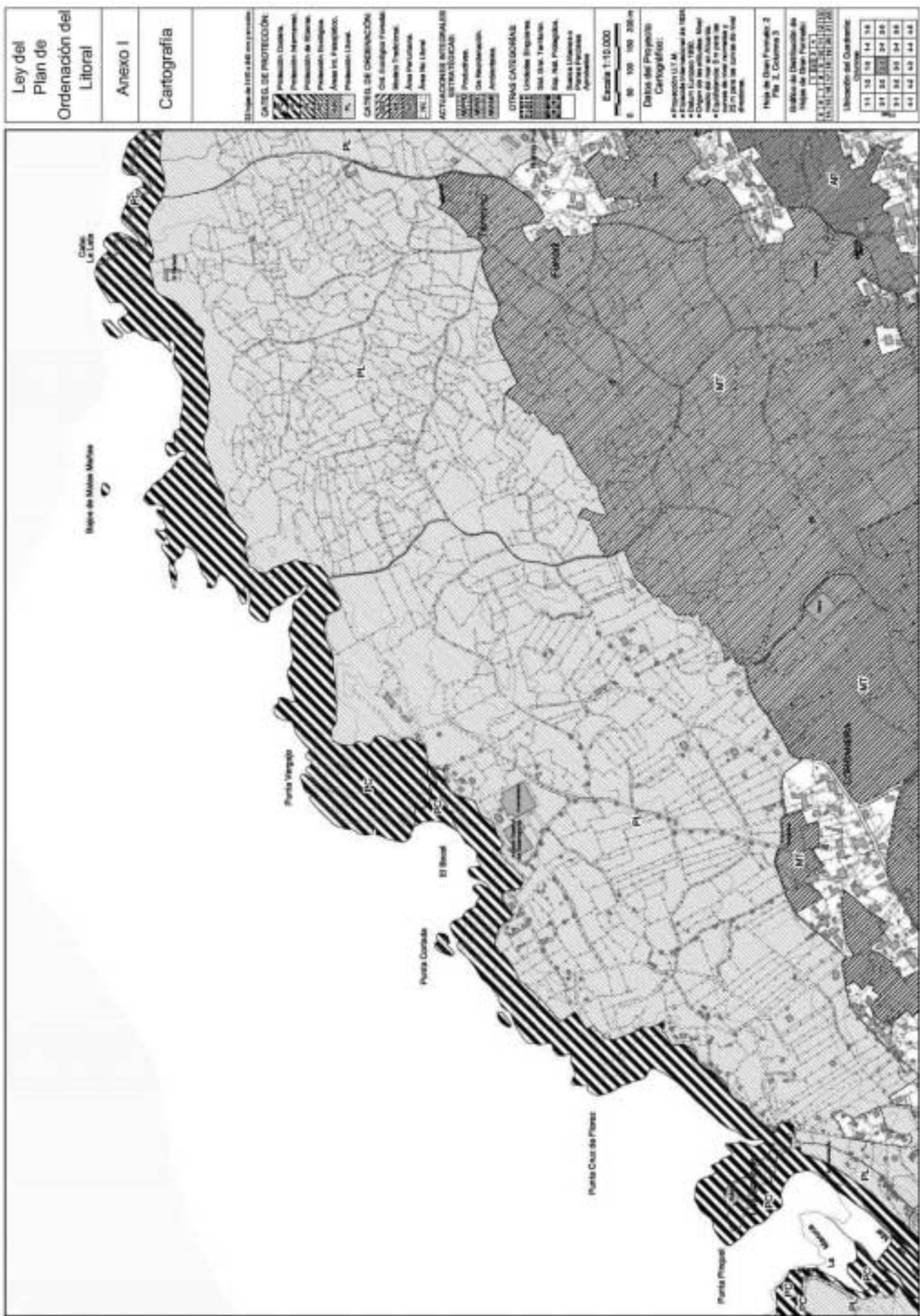


<p>Ley del Plan de Ordenación del Litoral</p>	<p>Anexo I</p>	<p>Cartografía</p>																																																																																																					
<p><b>CATEG. DE PROTECCIÓN:</b></p> <ul style="list-style-type: none"> <li> Protección Costera.</li> <li> Protección Marítima.</li> <li> Protección de Sitios.</li> <li> Protección Paisajística.</li> <li> Área Int. Paisajístico.</li> <li> Protección Litoral.</li> </ul>																																																																																																							
<p><b>CATEG. DE ORDENACIÓN:</b></p> <ul style="list-style-type: none"> <li> Cos. Acuática Protegida.</li> <li> Sitios Tradicionales.</li> <li> Área Paralela.</li> <li> Área No Litoral.</li> </ul>																																																																																																							
<p><b>ACTUACIONES AUTORIZADAS:</b></p> <p><b>ACTUACIONES AUTORIZADAS:</b></p> <ul style="list-style-type: none"> <li><b>MI</b> Muestreo.</li> <li><b>MO</b> Obras.</li> <li><b>MT</b> Muestreo.</li> <li><b>MA</b> Muestreo.</li> <li><b>MI</b> Muestreo.</li> <li><b>MO</b> Obras.</li> <li><b>MT</b> Muestreo.</li> <li><b>MA</b> Muestreo.</li> </ul>																																																																																																							
<p><b>OTRAS CATEGORÍAS:</b></p> <ul style="list-style-type: none"> <li><b>U</b> Unidades Singulares.</li> <li><b>ST</b> Sitios Tradicionales.</li> <li><b>PA</b> Protección Paisajística.</li> <li><b>MA</b> Muestreo.</li> <li><b>MO</b> Obras.</li> <li><b>MT</b> Muestreo.</li> <li><b>MA</b> Muestreo.</li> </ul>																																																																																																							
<p>Escala 1:12.000</p>																																																																																																							
<p><b>Datos del Proyecto:</b></p> <p><b>Cartografía:</b></p> <ul style="list-style-type: none"> <li>• Proyección UTM.</li> <li>• Datum Internacional de 1956.</li> <li>• Datum Local de 1961.</li> <li>• Sistema de Referencia Geográfica.</li> <li>• Esquema de 2ª y 3ª orden de UTM.</li> <li>• Sistema de Referencia Geográfica.</li> <li>• Datum de 1956 y 1961.</li> <li>• Datum de 1956 y 1961.</li> <li>• Datum de 1956 y 1961.</li> </ul>																																																																																																							
<p>Hoja de Olan Permeable 2</p> <p>Pl. 1, Columna 4</p>																																																																																																							
<p><b>Tabla de Distribución de Hojas de Olan Permeable:</b></p> <table border="1" style="margin: 0 auto; border-collapse: collapse;"> <tr> <td>1</td><td>2</td><td>3</td><td>4</td><td>5</td><td>6</td><td>7</td><td>8</td><td>9</td><td>10</td><td>11</td><td>12</td><td>13</td><td>14</td><td>15</td><td>16</td><td>17</td><td>18</td><td>19</td><td>20</td><td>21</td><td>22</td><td>23</td><td>24</td><td>25</td><td>26</td><td>27</td><td>28</td><td>29</td><td>30</td><td>31</td><td>32</td><td>33</td><td>34</td><td>35</td><td>36</td><td>37</td><td>38</td><td>39</td><td>40</td><td>41</td><td>42</td><td>43</td><td>44</td><td>45</td><td>46</td><td>47</td><td>48</td><td>49</td><td>50</td><td>51</td><td>52</td><td>53</td><td>54</td><td>55</td><td>56</td><td>57</td><td>58</td><td>59</td><td>60</td><td>61</td><td>62</td><td>63</td><td>64</td><td>65</td><td>66</td><td>67</td><td>68</td><td>69</td><td>70</td><td>71</td><td>72</td><td>73</td><td>74</td><td>75</td><td>76</td><td>77</td><td>78</td><td>79</td><td>80</td><td>81</td><td>82</td><td>83</td><td>84</td><td>85</td><td>86</td><td>87</td><td>88</td><td>89</td><td>90</td><td>91</td><td>92</td><td>93</td><td>94</td><td>95</td><td>96</td><td>97</td><td>98</td><td>99</td><td>100</td> </tr> </table>				1	2	3	4	5	6	7	8	9	10	11	12	13	14	15	16	17	18	19	20	21	22	23	24	25	26	27	28	29	30	31	32	33	34	35	36	37	38	39	40	41	42	43	44	45	46	47	48	49	50	51	52	53	54	55	56	57	58	59	60	61	62	63	64	65	66	67	68	69	70	71	72	73	74	75	76	77	78	79	80	81	82	83	84	85	86	87	88	89	90	91	92	93	94	95	96	97	98	99	100
1	2	3	4	5	6	7	8	9	10	11	12	13	14	15	16	17	18	19	20	21	22	23	24	25	26	27	28	29	30	31	32	33	34	35	36	37	38	39	40	41	42	43	44	45	46	47	48	49	50	51	52	53	54	55	56	57	58	59	60	61	62	63	64	65	66	67	68	69	70	71	72	73	74	75	76	77	78	79	80	81	82	83	84	85	86	87	88	89	90	91	92	93	94	95	96	97	98	99	100				
<p><b>Ubicación del Cuadrante:</b></p> <table border="1" style="margin: 0 auto; border-collapse: collapse;"> <tr> <td>1</td><td>2</td><td>3</td><td>4</td><td>5</td><td>6</td><td>7</td><td>8</td><td>9</td><td>10</td><td>11</td><td>12</td><td>13</td><td>14</td><td>15</td><td>16</td><td>17</td><td>18</td><td>19</td><td>20</td><td>21</td><td>22</td><td>23</td><td>24</td><td>25</td><td>26</td><td>27</td><td>28</td><td>29</td><td>30</td><td>31</td><td>32</td><td>33</td><td>34</td><td>35</td><td>36</td><td>37</td><td>38</td><td>39</td><td>40</td><td>41</td><td>42</td><td>43</td><td>44</td><td>45</td><td>46</td><td>47</td><td>48</td><td>49</td><td>50</td><td>51</td><td>52</td><td>53</td><td>54</td><td>55</td><td>56</td><td>57</td><td>58</td><td>59</td><td>60</td><td>61</td><td>62</td><td>63</td><td>64</td><td>65</td><td>66</td><td>67</td><td>68</td><td>69</td><td>70</td><td>71</td><td>72</td><td>73</td><td>74</td><td>75</td><td>76</td><td>77</td><td>78</td><td>79</td><td>80</td><td>81</td><td>82</td><td>83</td><td>84</td><td>85</td><td>86</td><td>87</td><td>88</td><td>89</td><td>90</td><td>91</td><td>92</td><td>93</td><td>94</td><td>95</td><td>96</td><td>97</td><td>98</td><td>99</td><td>100</td> </tr> </table>				1	2	3	4	5	6	7	8	9	10	11	12	13	14	15	16	17	18	19	20	21	22	23	24	25	26	27	28	29	30	31	32	33	34	35	36	37	38	39	40	41	42	43	44	45	46	47	48	49	50	51	52	53	54	55	56	57	58	59	60	61	62	63	64	65	66	67	68	69	70	71	72	73	74	75	76	77	78	79	80	81	82	83	84	85	86	87	88	89	90	91	92	93	94	95	96	97	98	99	100
1	2	3	4	5	6	7	8	9	10	11	12	13	14	15	16	17	18	19	20	21	22	23	24	25	26	27	28	29	30	31	32	33	34	35	36	37	38	39	40	41	42	43	44	45	46	47	48	49	50	51	52	53	54	55	56	57	58	59	60	61	62	63	64	65	66	67	68	69	70	71	72	73	74	75	76	77	78	79	80	81	82	83	84	85	86	87	88	89	90	91	92	93	94	95	96	97	98	99	100				
















Ley del Plan de Ordenación del Litoral

Anexo I

Cartografía

**CATEGORÍAS DE PROTECCIÓN:**  
 Protección Costera  
 Protección Marítima  
 Protección de Mareas  
 Protección Insular  
 Áreas de Protección  
 Protección Libre

**CATEGORÍAS DE ORDENACIÓN:**  
 Costas de Reserva  
 Áreas de Reserva  
 Áreas de Protección  
 Áreas de Reserva

**ACTIVIDADES AUTORIZADAS:**  
 Actividades  
 Actividades  
 Actividades

Escala 1:10.000

**Datos del Proyecto:**  
 Cartografía:  
 • Protección UTM  
 • Estado UTM  
 • Estado UTM  
 • Estado UTM  
 • Estado UTM

Hoja de Ordenación 2  
 Pág. 2 Columna 5

**Ubicación del Cuadrante:**

11	12	13	14	15
11	12	13	14	15
11	12	13	14	15
11	12	13	14	15

M A R C A N T A B R I C O



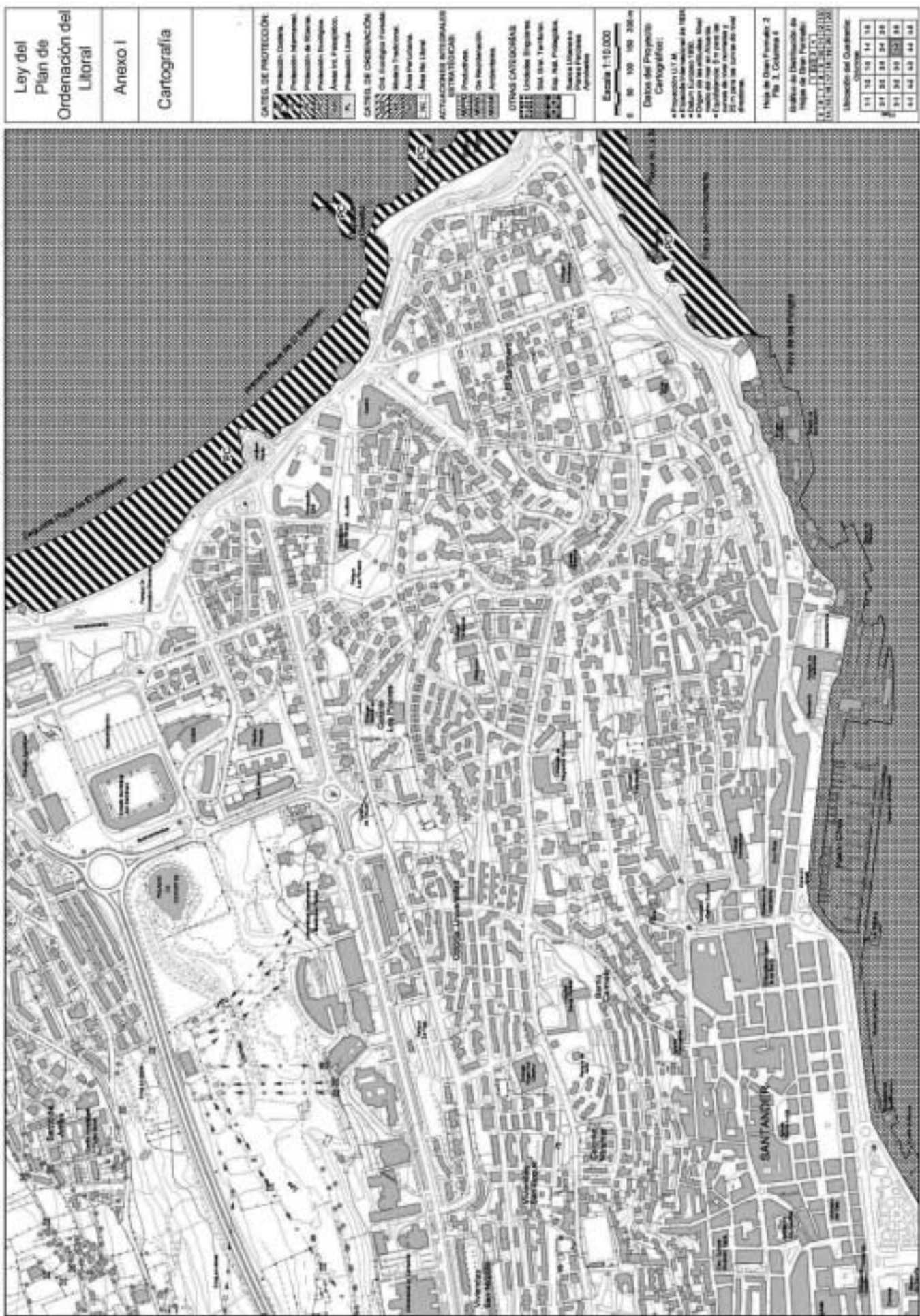


Ley del Plan de Ordenación del Litoral	Anexo I	Cartografía	<b>CATEGORÍAS DE PROTECCIÓN:</b> Protección Costera Protección Intermedia Protección de Marisqueo Protección Biológica Área de Protección Protección Libre																																								
			<b>CATEGORÍAS DE ORDENACIÓN:</b> Uso Agrícola y Forestal Urbanos Tradicionales Área Periurbana Área No Urbana																																								
			<b>ACTIVACIONES AUTORIZADAS URBANÍSTICAS:</b> MIPU Productivas MIPU de Recreación MIPU de Recreación MIPU de Recreación																																								
			<b>OTRAS CATEGORÍAS:</b> Unidades Regulares Suelo Urbano Tradicional Suelo No Urbanizable Suelo No Urbanizable Suelo No Urbanizable Suelo No Urbanizable Suelo No Urbanizable																																								
			Escala 1:10.000 0 50 100 150 200 m																																								
			<b>Datos del Proyecto:</b> Cartografía: • Proyección UTM • Datum Geodésico 1985 • Datum Local 1985 • Escala 1:10.000 • Elaboración: 2004 • Actualización: 2004 • Fecha de la última revisión: 2004																																								
			Hoja de Urbanización 2 Pl. 3, Columna 2 <b>Tabla de Distribución de Hojas de Urbanización:</b> <table border="1"> <tr><td>1</td><td>2</td><td>3</td><td>4</td><td>5</td></tr> <tr><td>6</td><td>7</td><td>8</td><td>9</td><td>10</td></tr> <tr><td>11</td><td>12</td><td>13</td><td>14</td><td>15</td></tr> <tr><td>16</td><td>17</td><td>18</td><td>19</td><td>20</td></tr> <tr><td>21</td><td>22</td><td>23</td><td>24</td><td>25</td></tr> <tr><td>26</td><td>27</td><td>28</td><td>29</td><td>30</td></tr> <tr><td>31</td><td>32</td><td>33</td><td>34</td><td>35</td></tr> <tr><td>36</td><td>37</td><td>38</td><td>39</td><td>40</td></tr> </table> Ubicación del Cuadrante: Océano	1	2	3	4	5	6	7	8	9	10	11	12	13	14	15	16	17	18	19	20	21	22	23	24	25	26	27	28	29	30	31	32	33	34	35	36	37	38	39	40
1	2	3	4	5																																							
6	7	8	9	10																																							
11	12	13	14	15																																							
16	17	18	19	20																																							
21	22	23	24	25																																							
26	27	28	29	30																																							
31	32	33	34	35																																							
36	37	38	39	40																																							









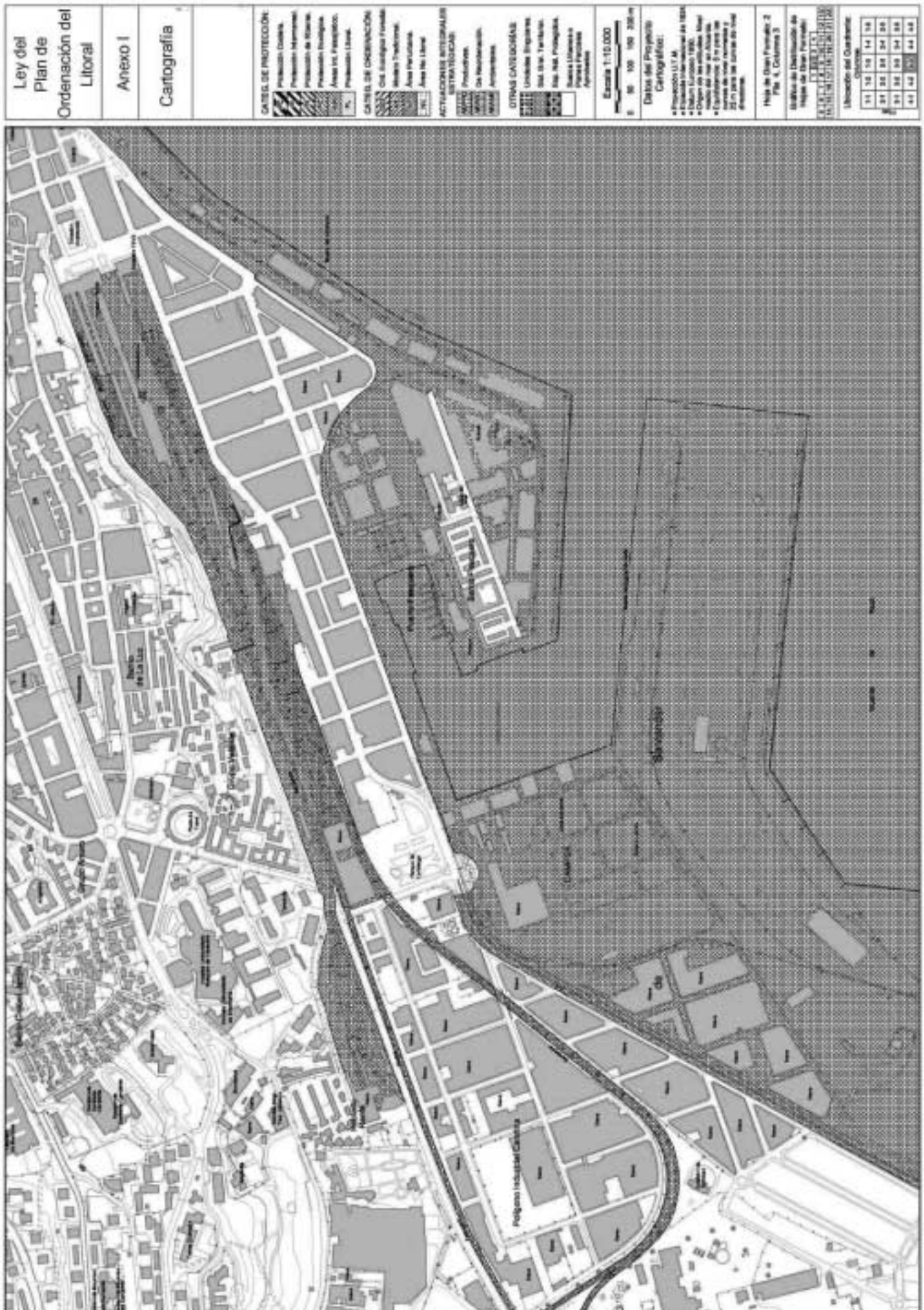


















Ley del Plan de Ordenación del Litoral

Anexo I

Cartografía

**CANTOS DE PROTECCIÓN:**  
 Protección Costera  
 Protección Intermedia  
 Protección de Bahías  
 Protección Estratégica  
 Área del Principado  
 Protección Especial

**CANTOS DE ORDENACIÓN:**  
 OSA: Ordenación Urbana  
 Modelo Tradicional  
 Área Protegida  
 Área de Control

**ACTIVACIONES INTERMEDIAS DE PROTECCIÓN:**  
 OSA: Ordenación Urbana  
 OSA: Ordenación Urbana  
 OSA: Ordenación Urbana  
 OSA: Ordenación Urbana  
 OSA: Ordenación Urbana

**OTRAS CATEGORÍAS:**  
 Urbanismo Singular  
 OSA: OSA "urbana"  
 OSA: OSA "urbana"  
 OSA: OSA "urbana"  
 OSA: OSA "urbana"  
 OSA: OSA "urbana"  
 OSA: OSA "urbana"

Escala 1:15.000

0 50 100 150 200 m

Deber del Proyecto Cartográfico:

Elaborado en el I.T.M. de Madrid el día 15 de Mayo de 2004.  
 Autor: I.T.M. de Madrid.  
 Revisado por el I.T.M. de Madrid.  
 Aprobado por el I.T.M. de Madrid.  
 Fecha de aprobación: 15 de Mayo de 2004.

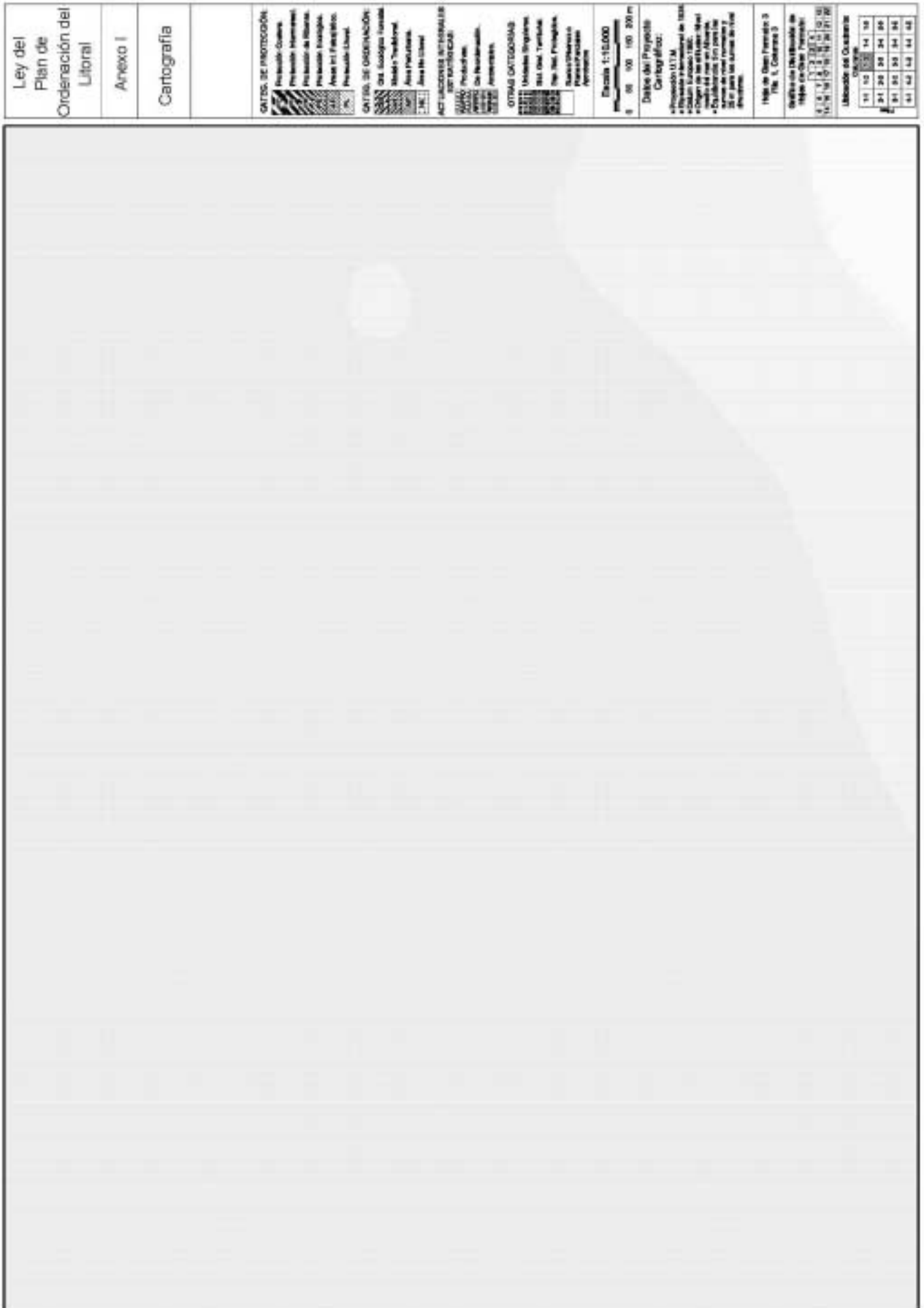
Hoja de Gran Formato 3  
 No. 1, Columna 1

Sección de Estadística de Registros Públicos  
 Libro de Registros Públicos  
 15 16 17 18 19 20 21 22

Libros de Registros Públicos

15	16	17	18	19
21	22	23	24	25
26	27	28	29	30





**Ley del Plan de Ordenación del Litoral**  
**Anexo I**  
**Cartografía**

**LEYES DE PROTECCIÓN:**  
 Protección Costera  
 Protección Marítima  
 Protección de Bahías  
 Protección Escarpes  
 Área del Principado  
 Protección Litoral

**LEYES DE ORDENACIÓN:**  
 Ley de Ordenación Urbana  
 Ley de Ordenación del Medio Rural  
 Ley de Ordenación del Medio Urbano  
 Ley de Ordenación del Medio Rural  
 Ley de Ordenación del Medio Urbano

**ACTIVACIONES INTERNAS DE LOS PLANES:**  
 Ley de Ordenación Urbana  
 Ley de Ordenación del Medio Rural  
 Ley de Ordenación del Medio Urbano

**OTRAS CATEGORÍAS:**  
 Urbanización Singular  
 Ley de Ordenación Urbana  
 Ley de Ordenación del Medio Rural  
 Ley de Ordenación del Medio Urbano

**Escala 1:15.000**  
 0 50 100 150 200 m


**Detalle del Proyecto Cartográfico:**  
 Elaboración U.T.M.  
 - Datum Europeo 1980.  
 - Proyección de Gauss-Krüger.  
 - Zona 30N.  
 - Escala horizontal 1:50.000.  
 - Escala vertical 1:50.000.  
 - Sistema de coordenadas U.T.M.  
 - Sistema de coordenadas U.T.M.

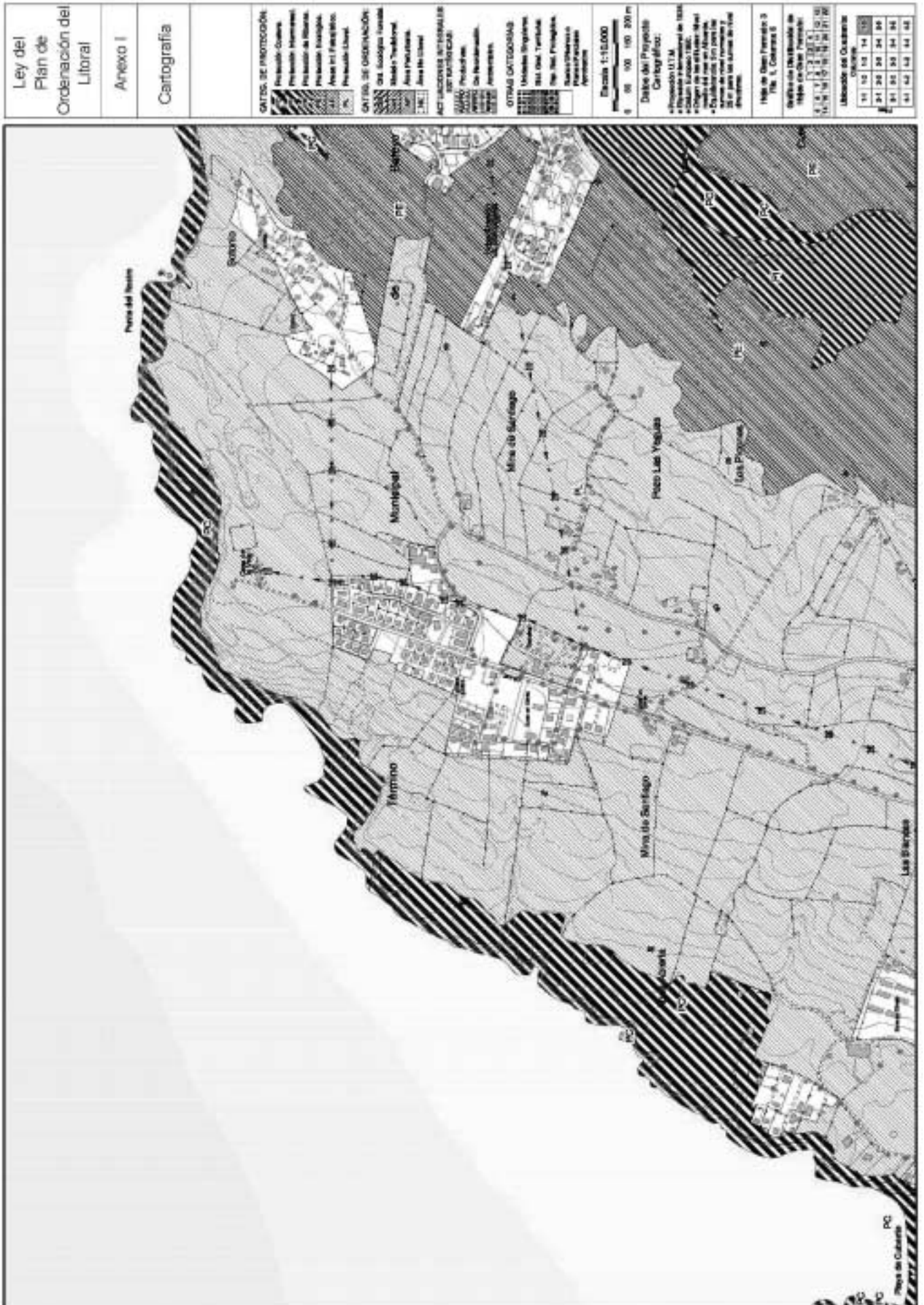
**Hoja de Ordenación 3**  
**Tm. 1, Columna 3**

**Coordenadas U.T.M. de la Hoja de Ordenación:**  
 4 5 6 7 8 9 10 11 12 13 14  
 15 16 17 18 19 20 21 22 23 24 25

**Ubicación del Documento**

15	12	13	14	15
21	22	23	24	25
31	32	33	34	35
41	42	43	44	45





Ley del Plan de Ordenación del Litoral

Anexo I

Cartografía

**CANTOS DE PROTECCIÓN:**  
 Protección Costera  
 Protección Marítima  
 Protección de Bahías  
 Protección Escarpes  
 Protección de Fincas  
 Protección Litoral

**CANTOS DE ORDENACIÓN:**  
 Zona de Acogida Turística  
 Modelo Turístico  
 Área Portuaria  
 Área de Usos  
 Zona de Usos

**ACTIVACIONES INTERMEDIAS:**  
 ZONAS MULTIFUNCIONALES  
 ZONAS PRODUCTIVAS  
 ZONAS DE RECREACIÓN  
 ZONAS DE RECREACIÓN  
 ZONAS DE RECREACIÓN

**OTRAS CATEGORÍAS:**  
 Urbanización Original  
 Zona de Usos  
 Zona de Usos  
 Zona de Usos  
 Zona de Usos  
 Zona de Usos  
 Zona de Usos

**ESCALA 1:15.000**  
 0 50 100 150 200 m

**Datos del Proyecto Cartográfico:**  
 Elaboración U.T.M.  
 a Escala 1:15.000  
 - Datos de la Oficina de Usos  
 - Datos de la Oficina de Usos  
 - Datos de la Oficina de Usos  
 - Datos de la Oficina de Usos  
 - Datos de la Oficina de Usos  
 - Datos de la Oficina de Usos

**Legenda de Usos**

1	2	3	4	5
6	7	8	9	10
11	12	13	14	15
16	17	18	19	20
21	22	23	24	25
26	27	28	29	30
31	32	33	34	35
36	37	38	39	40

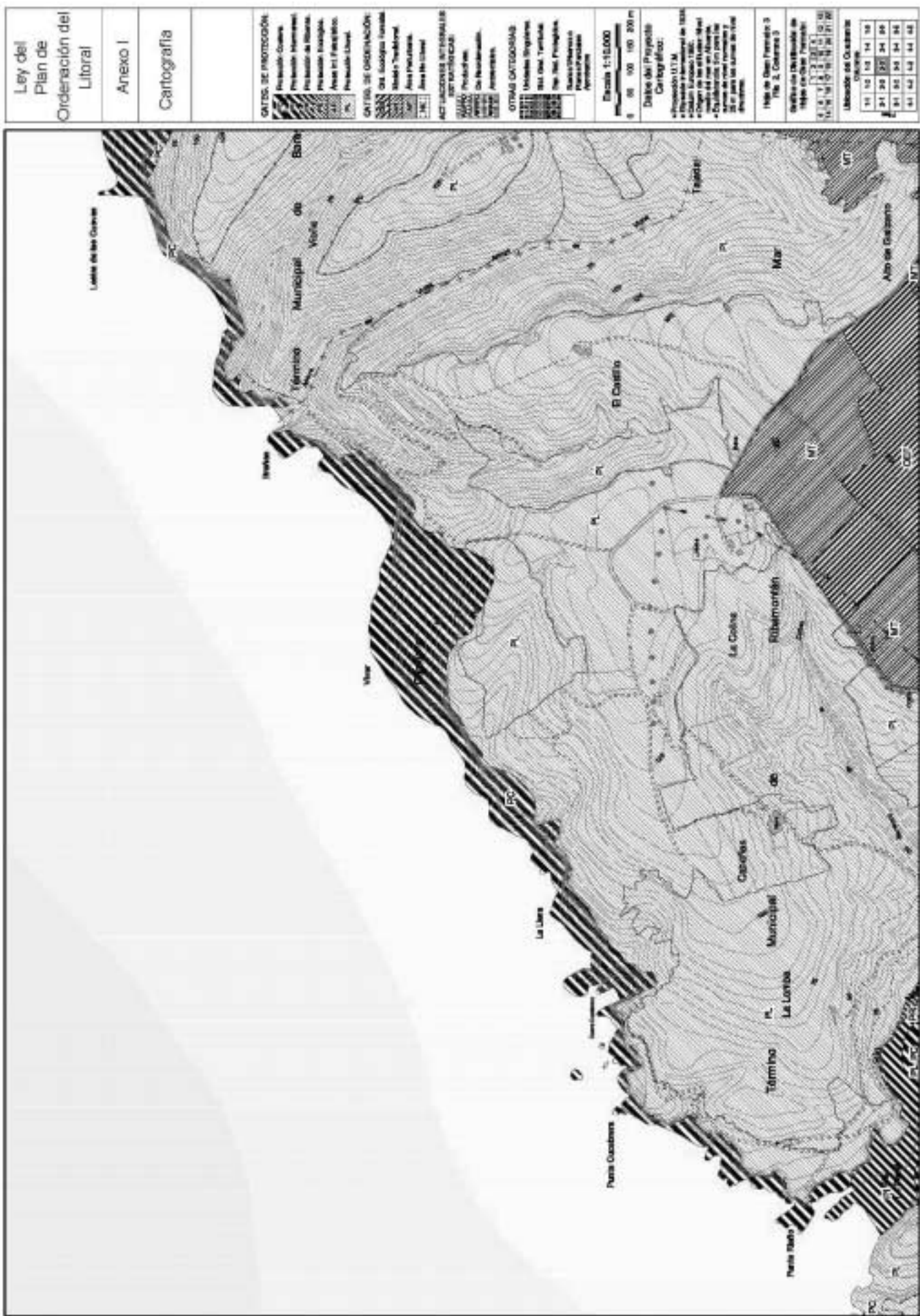
PC  
 Mapa de Canarias







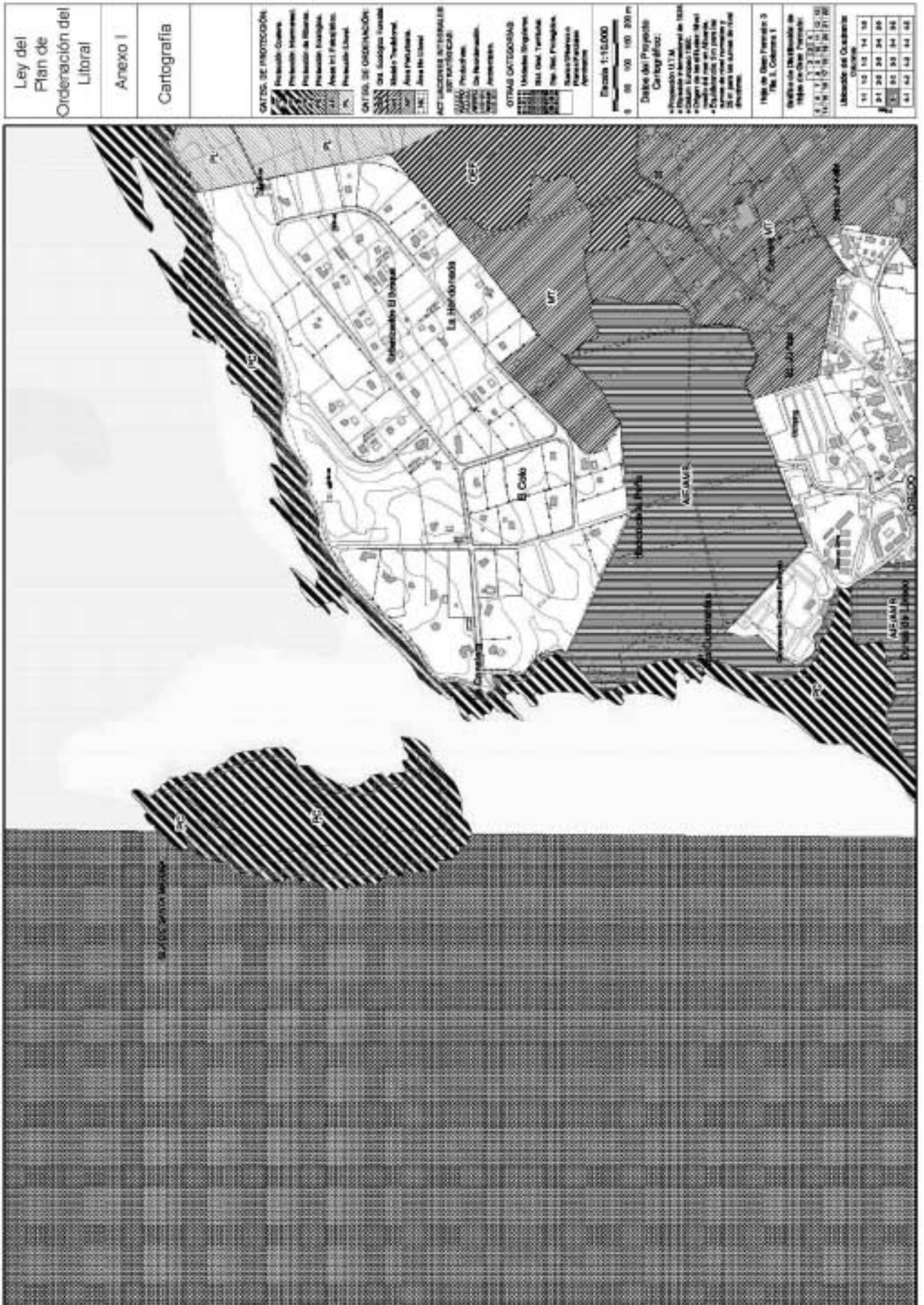























Ley del Plan de Ordenación del Litoral  
Anexo I  
Cartografía

**ZONAS DE PROTECCIÓN:**  
 - Protección Costera  
 - Protección Humana  
 - Protección de Obras  
 - Protección Ambiental  
 - Área del Patrimonio  
 - Protección Litoral

**ZONAS DE ORDENACIÓN:**  
 - Zona de Ordenación Urbana  
 - Zona de Ordenación Industrial  
 - Zona de Ordenación Turística  
 - Zona de Ordenación Portuaria  
 - Zona de Ordenación Agraria

**ACTIVIDADES SUPLENIDAS:**  
 - Actividades Productivas  
 - Actividades de Recreación  
 - Actividades de Servicios  
 - Actividades de Comercio

**OTRAS CATEGORÍAS:**  
 - Unidades Singulares  
 - Sitios de Interés Cultural  
 - Sitios de Protección  
 - Monumentos Históricos  
 - Monumentos Naturales

Escala 1:10.000  
 0 50 100 150 200 m

Datos del Proyecto Cartográfico:  
 - Proyectado UTM  
 - Sistema de Referencia de 1984  
 - Datum Europeo 1984  
 - Zona 30N  
 - Datum de 1984  
 - Datum de 1984  
 - Datum de 1984

Hoja de Ordenación 3  
 No. 1, Colores 1

Tabla de Ubicación de Hojas en el Plano

1	2	3	4	5	6	7	8	9	10
11	12	13	14	15	16	17	18	19	20
21	22	23	24	25	26	27	28	29	30
31	32	33	34	35	36	37	38	39	40
41	42	43	44	45	46	47	48	49	50

Ubicación del Cuadrante

11	12	13	14	15
21	22	23	24	25
31	32	33	34	35
41	42	43	44	45










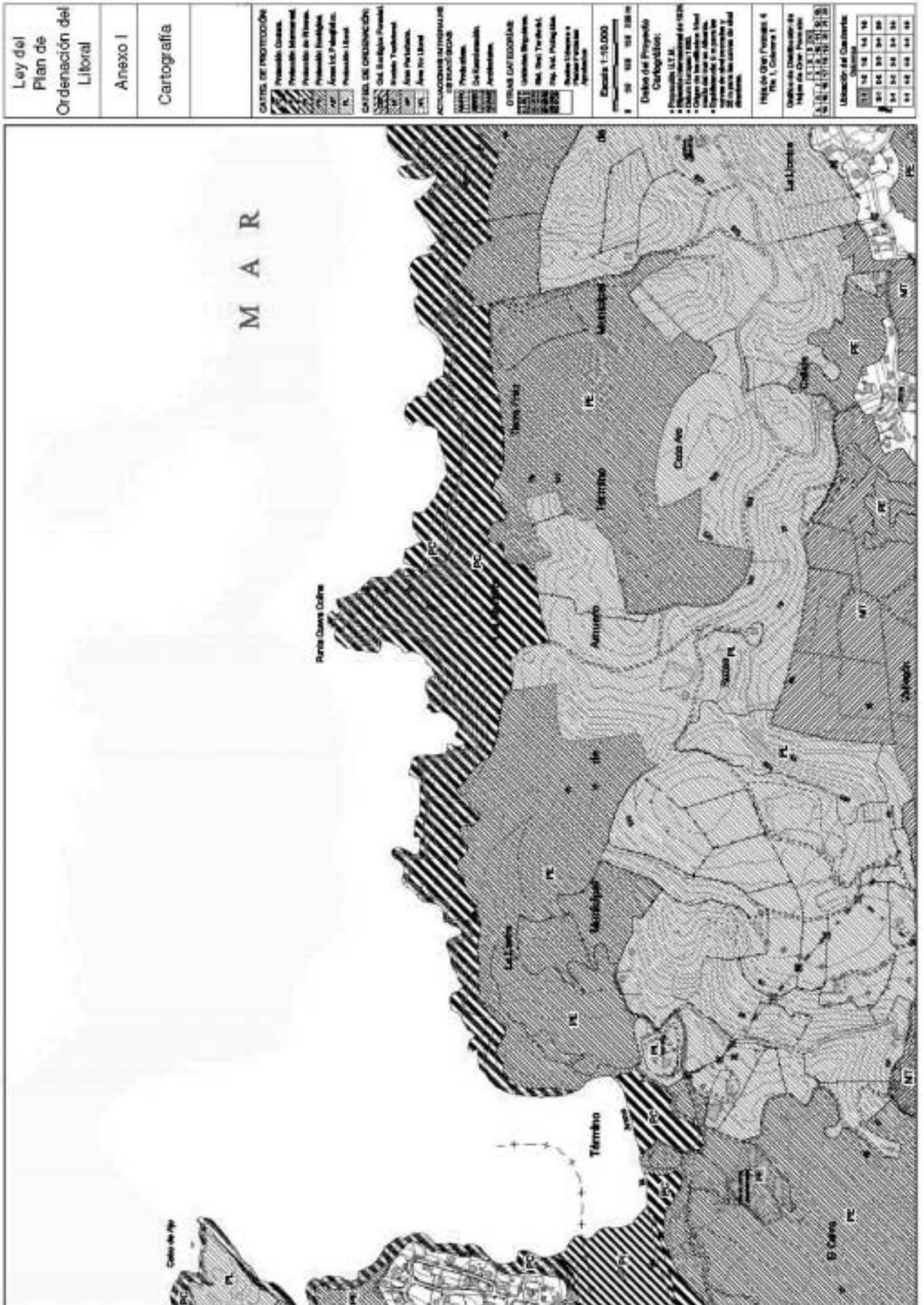












Ley del Plan de Ordenación del Litoral

Anexo I

Cartografía

**ZONAS DE PROTECCIÓN**  
 Protección Costera  
 Protección Marítima  
 Protección de Riscos  
 Protección Paisajística  
 Área de Protección  
 Protección Urbana

**ZONAS DE ORDENACIÓN**  
 Zona de Reserva Urbana  
 Zona Turística  
 Zona Portuaria  
 Área de Interés  
 Área No Urbanizable

**ACTIVACIONES INTERMEDIAS DE SUJECIÓN**  
 Protección  
 Urbanización  
 Urbanización  
 Urbanización  
 Urbanización

**OTRAS CATEGORÍAS**  
 Urbanización Regeneradora  
 Urbanización Turística  
 Urbanización Turística  
 Urbanización Turística  
 Urbanización Turística  
 Urbanización Turística  
 Urbanización Turística

Escala 1:50.000  
 0 50 100 150 200 m

Datos del Proyecto  
 Cartografía:  
 - Dirección U.T.M.  
 - Datum Europeo 1956  
 - Origen de los valores: UTM  
 - Unidad de los valores: metros  
 - Sistema de coordenadas: UTM  
 - Zona de proyección: 29  
 - Parámetros de la zona de proyección:

Ubicación del Documento:

1	2	3	4	5
6	7	8	9	10
11	12	13	14	15
16	17	18	19	20





















<p>Ley del Plan de Ordenación del Litoral</p> <p>Anexo I</p> <p>Cartografía</p>	<p><b>CATEGORÍA DE PROTECCIÓN</b></p> <p>Protección Costera   Protección Marítima   Protección de Bahías   Protección Insular   Áreas de P. Marginal   P. Litoral  </p> <p><b>CATEGORÍA DE ORDENACIÓN</b></p> <p>U.S.M.   O.S. (Sustitución Parcela)   Zonas Turísticas   Zonas Portuarias   Zonas de Playa   Zonas de Mar  </p> <p><b>ACTIVACIONES AUTOMÁTICAS DE PROTECCIÓN</b></p> <p>U.S.M.   Protección   O.S. (Sustitución Parcela)   Zonas Turísticas   Zonas Portuarias   Zonas de Playa   Zonas de Mar  </p> <p><b>OTRAS CATEGORÍAS</b></p> <p>U.S.M.   Zonas de Protección   O.S. (Sustitución Parcela)   Zonas Turísticas   Zonas Portuarias   Zonas de Playa   Zonas de Mar  </p> <p>Escala 1:10.000</p> <p>0 20 40 60 80 100 m</p> <p><b>Datos del Proyecto</b></p> <p>Cartografía:</p> <ul style="list-style-type: none"> <li>• Proceso U.S.M.</li> <li>• Estado de conservación de U.S.M.</li> <li>• Estado de conservación de O.S.</li> <li>• Estado de conservación de Zonas Turísticas</li> <li>• Estado de conservación de Zonas Portuarias</li> <li>• Estado de conservación de Zonas de Playa</li> <li>• Estado de conservación de Zonas de Mar</li> </ul> <p>Región de Murcia                  Plan. 3. Columna 6</p> <p>Distribución de Muestras</p> <table border="1" style="font-size: small; border-collapse: collapse;"> <tr> <td>1</td><td>2</td><td>3</td><td>4</td><td>5</td><td>6</td><td>7</td><td>8</td><td>9</td><td>10</td><td>11</td><td>12</td><td>13</td><td>14</td><td>15</td><td>16</td><td>17</td><td>18</td><td>19</td><td>20</td> </tr> <tr> <td>21</td><td>22</td><td>23</td><td>24</td><td>25</td><td>26</td><td>27</td><td>28</td><td>29</td><td>30</td><td>31</td><td>32</td><td>33</td><td>34</td><td>35</td><td>36</td><td>37</td><td>38</td><td>39</td><td>40</td> </tr> </table> <p><b>Ubicación del Cuadrante</b></p> <p>Órdenes</p> <table border="1" style="font-size: small; border-collapse: collapse;"> <tr> <td>14</td><td>15</td><td>16</td><td>17</td><td>18</td><td>19</td> </tr> <tr> <td>24</td><td>25</td><td>26</td><td>27</td><td>28</td><td>29</td> </tr> <tr> <td>34</td><td>35</td><td>36</td><td>37</td><td>38</td><td>39</td> </tr> <tr> <td>44</td><td>45</td><td>46</td><td>47</td><td>48</td><td>49</td> </tr> </table>	1	2	3	4	5	6	7	8	9	10	11	12	13	14	15	16	17	18	19	20	21	22	23	24	25	26	27	28	29	30	31	32	33	34	35	36	37	38	39	40	14	15	16	17	18	19	24	25	26	27	28	29	34	35	36	37	38	39	44	45	46	47	48	49
1	2	3	4	5	6	7	8	9	10	11	12	13	14	15	16	17	18	19	20																																														
21	22	23	24	25	26	27	28	29	30	31	32	33	34	35	36	37	38	39	40																																														
14	15	16	17	18	19																																																												
24	25	26	27	28	29																																																												
34	35	36	37	38	39																																																												
44	45	46	47	48	49																																																												






































**Ley del  
Plan de  
Ordenación del  
Litoral**

**Anexo I**

**Cartografía**

**LEGENDA**

**ÁREAS DE PROTECCIÓN:**

- Protección Costera
- Protección Humana
- Protección de Sitios
- Protección Paisajística
- Área del Patrimonio
- Protección Litoral

**ÁREAS DE ORDENACIÓN:**

- O.S. Geología Litoral
- Suelo Turístico
- Área Portuaria
- Área Marítima

**ACTIVIDADES INFORMALES DE RECREACIÓN:**

- Zona Recreativa
- Zona de Recreación
- Zona de Recreación
- Zona de Recreación

**OTRAS CATEGORÍAS:**

- Unidades Singulares
- Sit. Hist. Turístico
- Sit. Hist. Paisajístico
- Sitios Históricos
- Sitios Históricos
- Sitios Históricos

**Escala 1:10.000**

**Detalle del Proyecto Cartográfico:**

- Proyecto U.T.M.
- Sistema y Denominación de U.T.M.
- Datum Europeo 1989
- Zona de Proyección
- Escala del Proyecto
- Fecha de realización
- Nombre del autor
- Nombre del cliente
- Fecha de aprobación

**Hoja de Carta Temática 5**  
Fol. 1, Columna 2

**Tabla de Distribución de Hojas de Carta Temática**

1	2	3	4	5	6	7	8	9	10
11	12	13	14	15	16	17	18	19	20
21	22	23	24	25	26	27	28	29	30
31	32	33	34	35	36	37	38	39	40
41	42	43	44	45	46	47	48	49	50

**Ubicación del Océano**





Ley del Plan de Ordenación del Litoral

Anexo I

Cartografía

**CATEGORÍAS DE PROTECCIÓN:**

- Reserva Costera
- Reserva Marítima
- Reserva de Bahías
- Reserva Ecológica
- Área de Protección
- Reserva Litoral

**CATEGORÍAS DE ORDENACIÓN:**

- Urb. Acogida Urbana
- Urb. Turística
- Área Portuaria
- Área de Playa
- Urb. de Servicios

**ACTIVACIONES INTERMEDIAS DE PROTECCIÓN:**

- Urb. Portuaria
- Urb. de Servicios
- Urb. de Recreación
- Urb. de Actividades
- Urb. de Servicios

**OTRAS CATEGORÍAS:**

- Urb. de Servicios
- Urb. de Recreación
- Urb. de Actividades
- Urb. de Servicios
- Urb. de Recreación
- Urb. de Actividades

Escala 1:15.000

0 50 100 150 200 m

Deber del Proyecto Cartográfico:

Elaborado en el I.T.M. de Madrid en el mes de Mayo de 2004. El presente proyecto de Ley ha sido elaborado en el mes de Mayo de 2004. El presente proyecto de Ley ha sido elaborado en el mes de Mayo de 2004.

Hoja de Ordenación Litoral (N.º 1, Columna 5)

Coordenadas UTM (N.º 1, Columna 5)

10 11 12 13 14 15

21 22 23 24 25 26

31 32 33 34 35 36

41 42 43 44 45 46

Ubicación del Documento



























Ley del  
Plan de  
Ordenación del  
Litoral

Anexo I  
Cartografía

**CANTOS DE PROTECCIÓN:**

- Protección Costera
- Protección Humana
- Protección de Obras
- Protección Energética
- Área del Patrimonio
- Protección Local

**CANTOS DE ORDENACIÓN:**

- O.S. Geológica Inicial
- Módulo Turístico
- Área Portuaria
- Área Industrial

**ACTIVIDADES REPERCIBLES DE ACTIVIDADES:**

- Zonas Productivas
- Zonas de Recreación
- Zonas de Recreación
- Zonas de Recreación

**OTRAS CATEGORÍAS:**

- Unidades Singulares
- Sit. Hist. Turístico
- Sit. Hist. Religioso
- Sit. Hist. Prehistórico
- Sit. Hist. Prehistórico
- Sit. Hist. Prehistórico

Escala 1:10.000  
0 50 100 200 m

**Datos del Proyecto Cartográfico:**

- Proyección U.T.M.
- Datum Europeo 1980
- Escala del plano 1:10.000
- Equilibrado en zona de  
proyección de zona rectangular  
de 27 para los valores de zona  
de proyección.


Hoja de Ocen Previsión 5  
Fol. 3, Columna 1

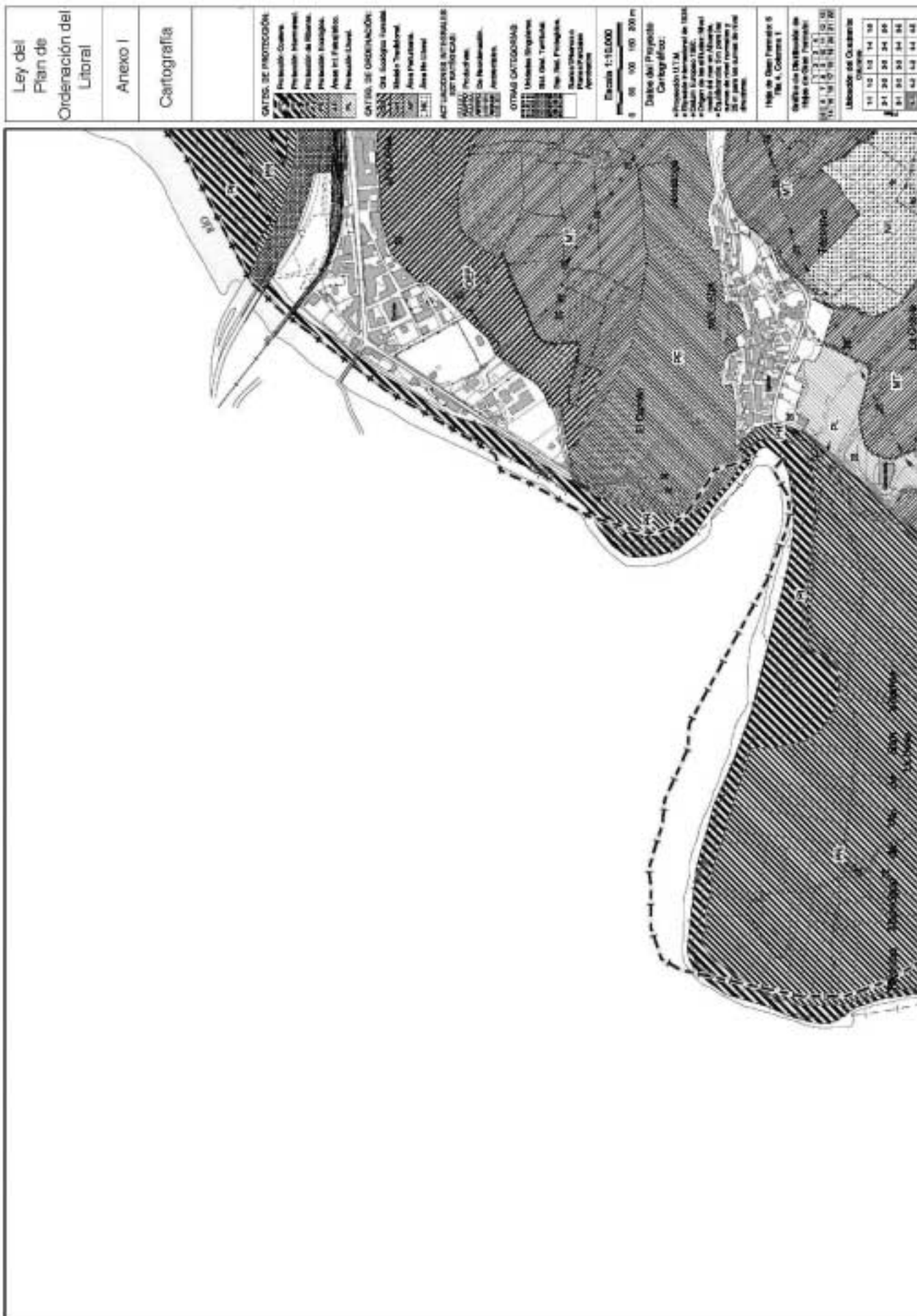
**Tabla de Ubicación de Hojas en Ocen Previsión:**

11	12	13	14	15
16	17	18	19	20
21	22	23	24	25
26	27	28	29	30

**Ubicación del Ocen Previsión:**

11	12	13	14	15
16	17	18	19	20
21	22	23	24	25
26	27	28	29	30





Ley del  
Plan de  
Ordenación del  
Litoral

Anexo I

Cartografía

**ZONAS DE PROTECCIÓN:**

- Reserva Costera
- Protección Humana
- Protección de Obras
- Protección Escénica
- Áreas del Paisaje
- Protección Litoral

**ZONAS DE ORDENACIÓN:**

- USO Agrícola
- USO Industrial
- USO Turístico
- USO Residencial
- USO Comercial
- USO Polivalente
- USO Mixto

**ACTIVACIONES URBANAS DE PROTECCIÓN:**

- USO Productivo
- USO Industrial
- USO Comercial
- USO Polivalente
- USO Mixto

**OTRAS CATEGORÍAS:**

- Unidades Singulares
- USO Turístico
- USO Industrial
- USO Comercial
- USO Polivalente
- USO Mixto

Escala 1:10.000  
0 50 100 150 200 m

**Datos del Proyecto Cartográfico:**

- Proyección UTM
- Datum Europeo 1984
- Escala del plano 1:10.000
- Equilibración en zona de
- Sistema de coordenadas
- UTM
- Datum Europeo 1984

Hoja de Ordenación S  
"B", Colección 1

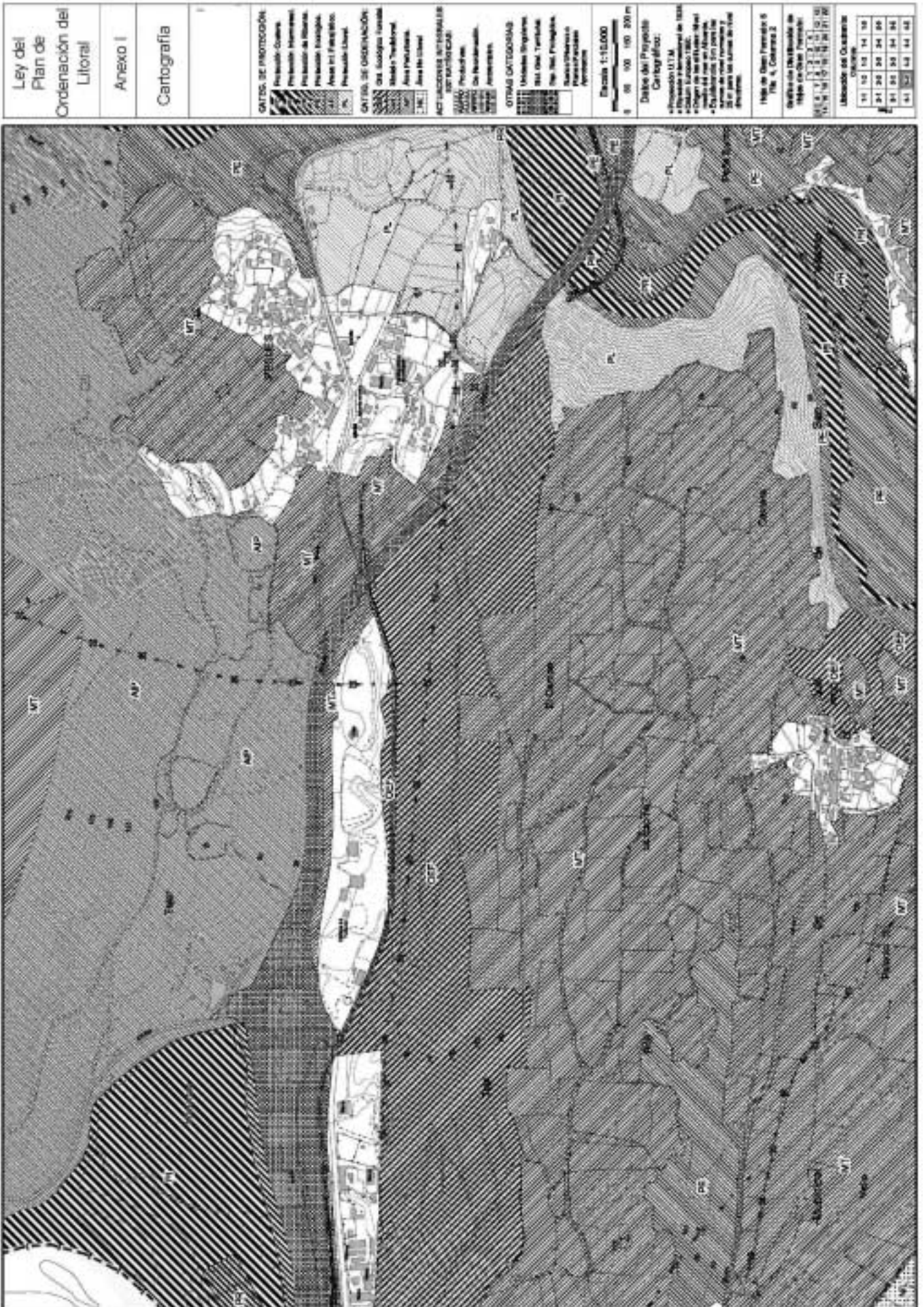
**Tabla de Ubicación de Hojas en Ordenación:**

1	2	3	4	5	6	7	8	9	10
11	12	13	14	15	16	17	18	19	20
21	22	23	24	25	26	27	28	29	30
31	32	33	34	35	36	37	38	39	40

**Ubicación del Ordenación:**

11	12	13	14	15	16	17	18	19	20
21	22	23	24	25	26	27	28	29	30
31	32	33	34	35	36	37	38	39	40











































<p>Ley del Plan de Ordenación del Litoral</p>	<p>Anexo I</p>	<p>Cartografía</p>	<p><b>CATEGORÍAS DE PROTECCIÓN:</b></p> <ul style="list-style-type: none"> <li> Protección Costera.</li> <li> Protección Marítima.</li> <li> Protección de Esteros.</li> <li> Protección Recreativa.</li> <li> Área Int. Protección.</li> <li> Protección Litoral.</li> </ul> <p><b>CATEGORÍAS DE ORDENACIÓN:</b></p> <ul style="list-style-type: none"> <li> Océ. Acuario y Fomento.</li> <li> Molino Tradicional.</li> <li> Área Paralela.</li> <li> Área No Libre.</li> </ul> <p><b>ACTIVACIONES BOTANICAS:</b></p> <p><b>ESTRATEGIAS:</b></p> <ul style="list-style-type: none"> <li> Muro Productivo.</li> <li> Muro de Protección.</li> <li> Muro de Protección.</li> <li> Muro de Protección.</li> </ul> <p><b>OTRAS CATEGORÍAS:</b></p> <ul style="list-style-type: none"> <li> Unidades Regulares.</li> <li> Suelo Urban. Termino.</li> <li> Suelo Urban. Protección.</li> <li> Suelo Urban. Protección.</li> <li> Suelo Urban. Protección.</li> <li> Suelo Urban. Protección.</li> <li> Suelo Urban. Protección.</li> <li> Suelo Urban. Protección.</li> <li> Suelo Urban. Protección.</li> <li> Suelo Urban. Protección.</li> <li> Suelo Urban. Protección.</li> <li> Suelo Urban. Protección.</li> <li> Suelo Urban. Protección.</li> <li> Suelo Urban. Protección.</li> <li> Suelo Urban. Protección.</li> <li> Suelo Urban. Protección.</li> </ul> <p>Escala 1:15.000</p> <p>0 50 100 150 200 m</p> <p><b>Datos del Proyecto:</b></p> <p><b>Cartografía:</b></p> <ul style="list-style-type: none"> <li>• Planificación U.T.M.</li> <li>• Escala de la cartografía: 1:15.000</li> <li>• Datum Europeo 1956.</li> <li>• Origen de las cotas: Nivel Medio del Mar en Alicante.</li> <li>• Sistema de coordenadas: U.T.M.</li> <li>• Sistema de proyección: U.T.M.</li> <li>• Sistema de coordenadas: U.T.M.</li> <li>• Sistema de proyección: U.T.M.</li> <li>• Sistema de coordenadas: U.T.M.</li> <li>• Sistema de proyección: U.T.M.</li> </ul> <p><b>Hoja de Datos Previos:</b></p> <p>Hoja 1, Columna 1</p> <p><b>Coordenadas UTM:</b></p> <p>Hoja 1, Columna 1</p> <p>15 16 17 18 19</p> <p>20 21 22 23 24 25</p> <p>26 27 28 29 30 31</p> <p>32 33 34 35 36 37</p> <p>38 39 40 41 42 43</p> <p>44 45 46 47 48 49</p>
---	----------------	--------------------	--


















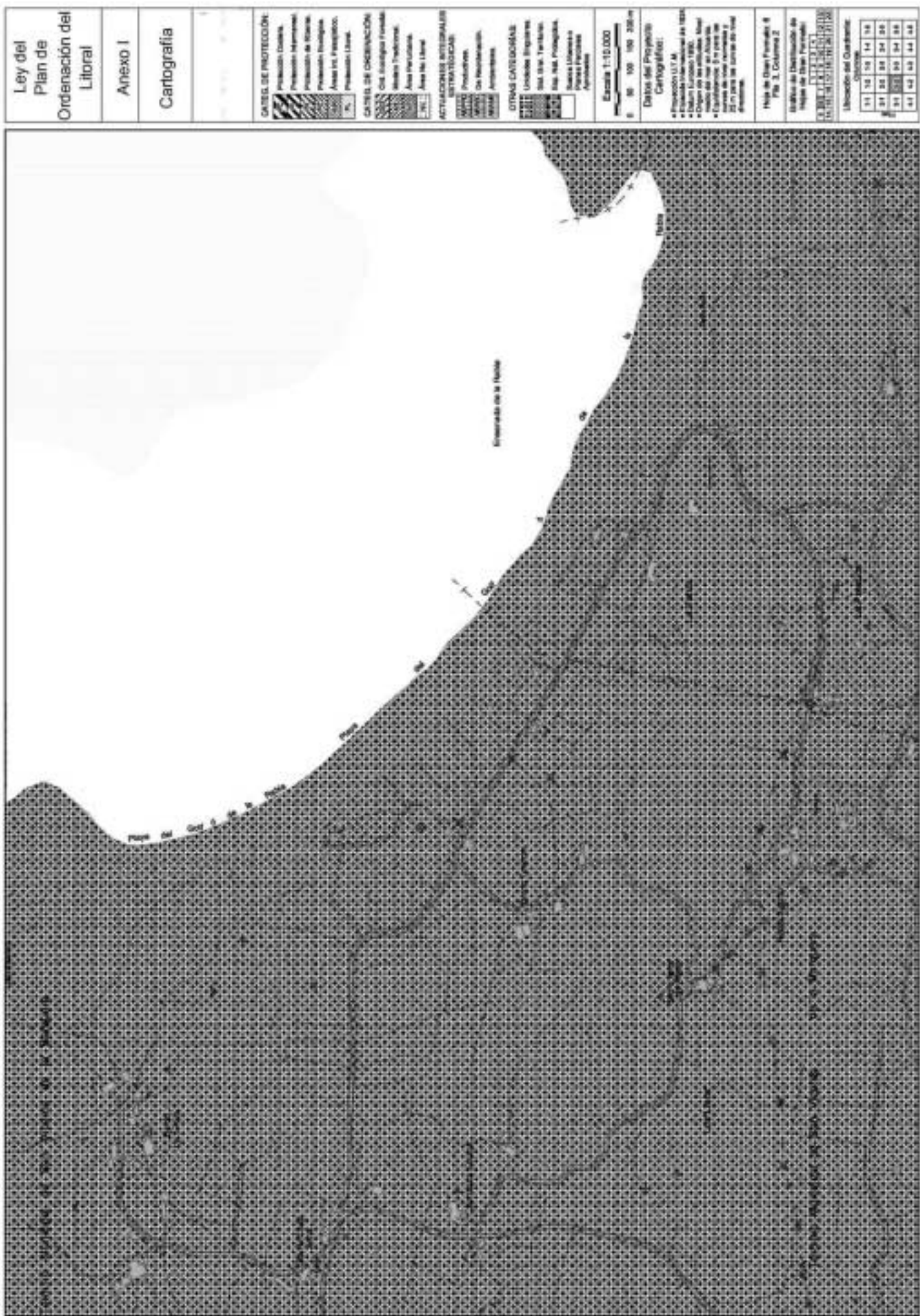




































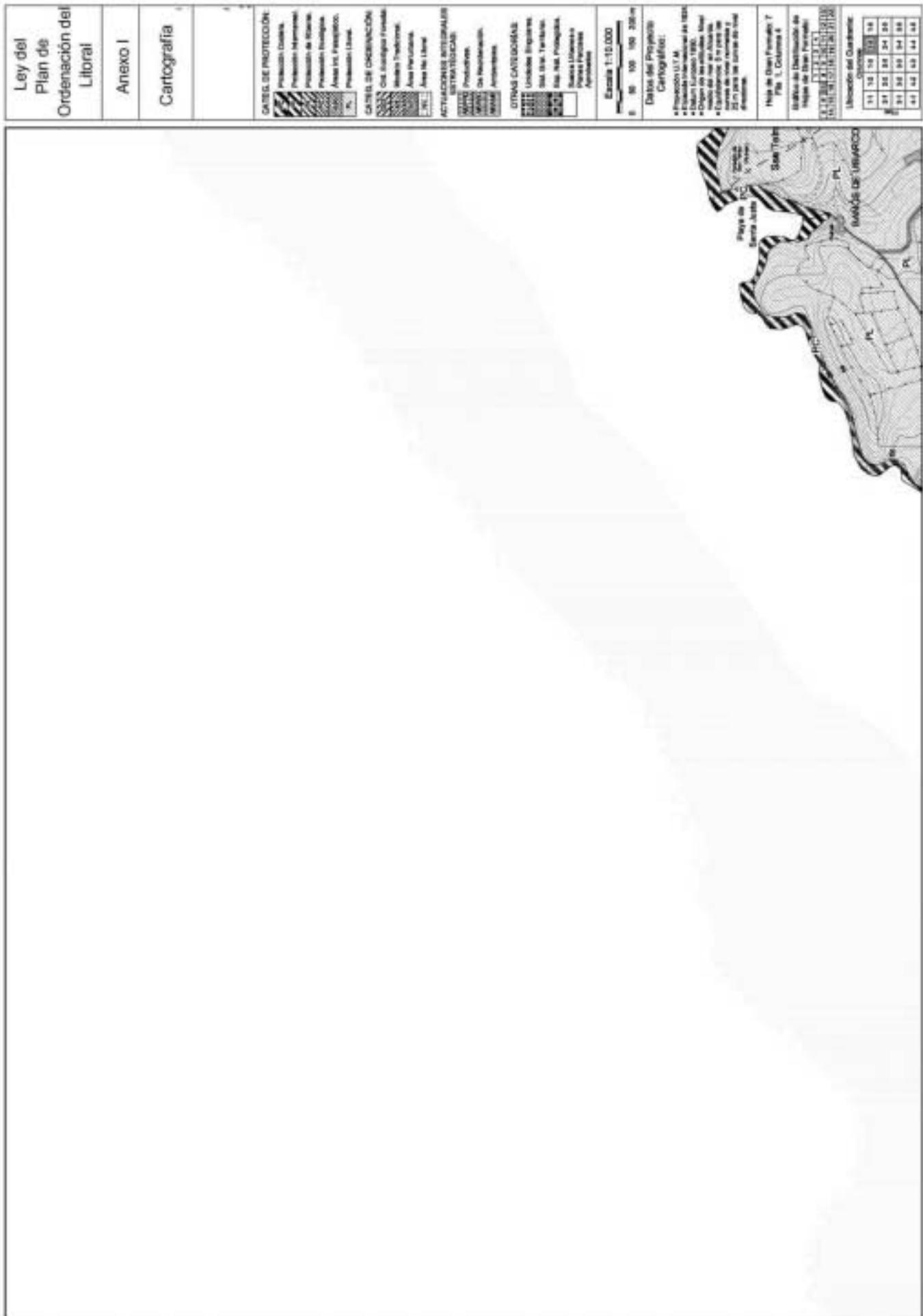




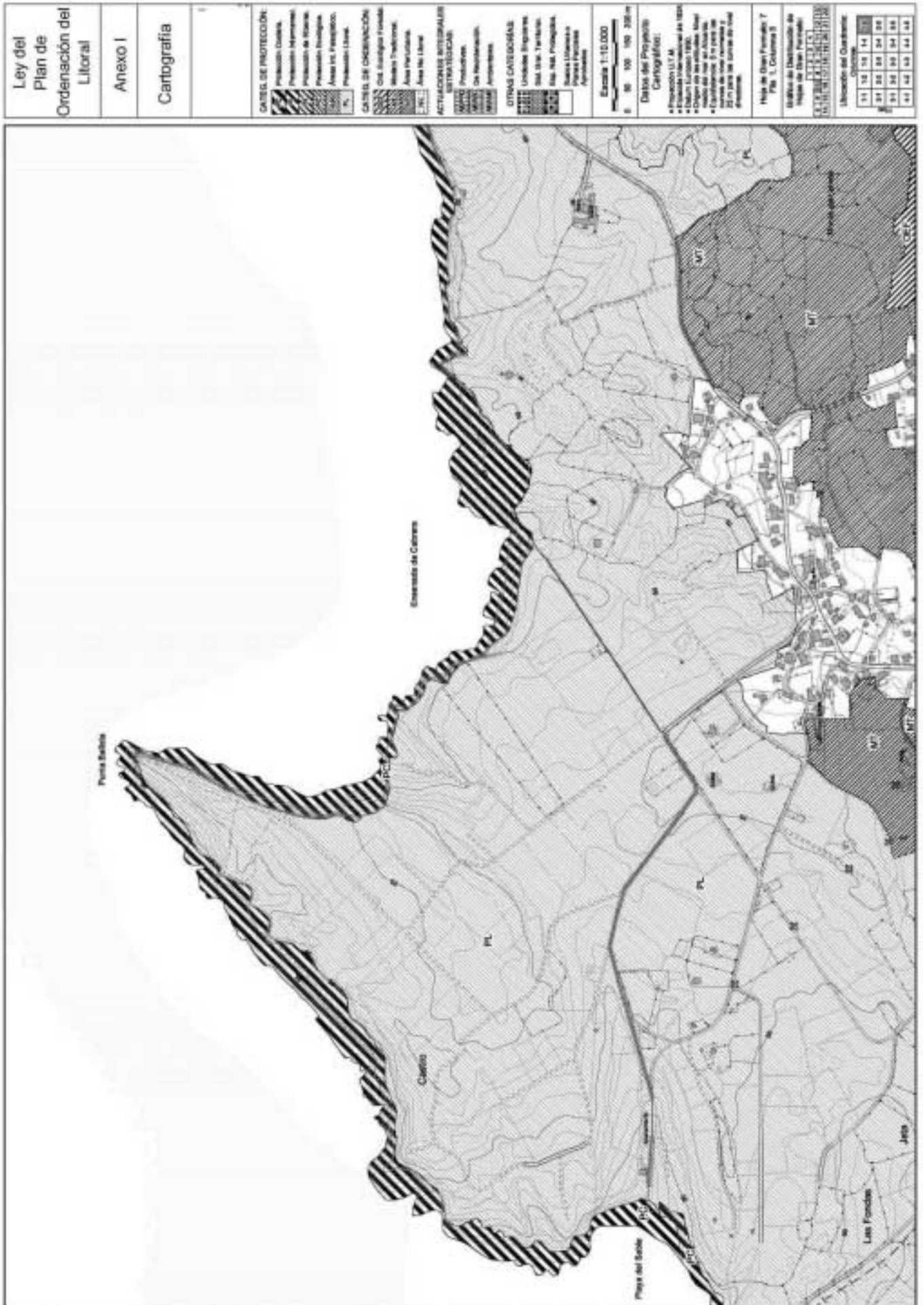






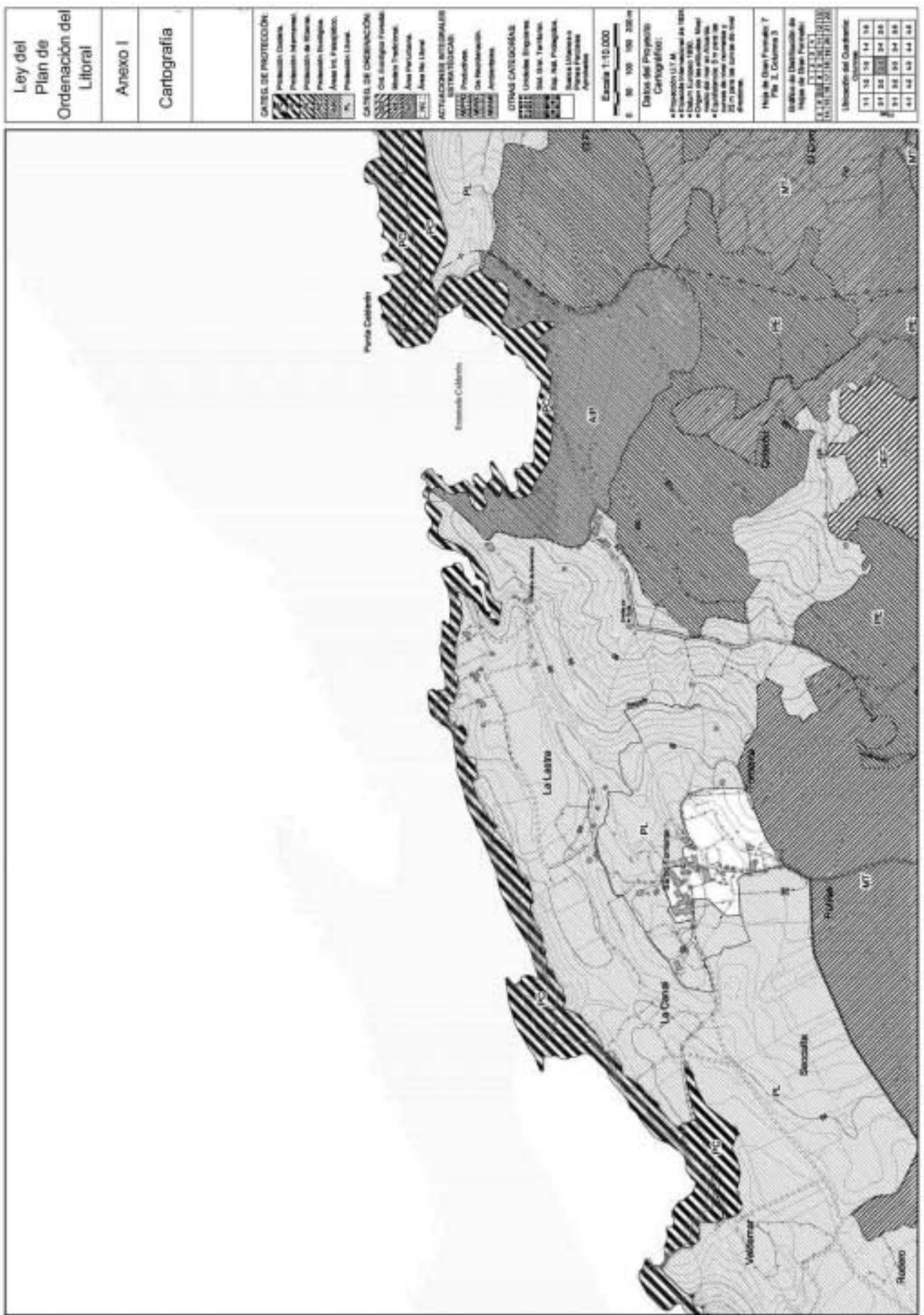
























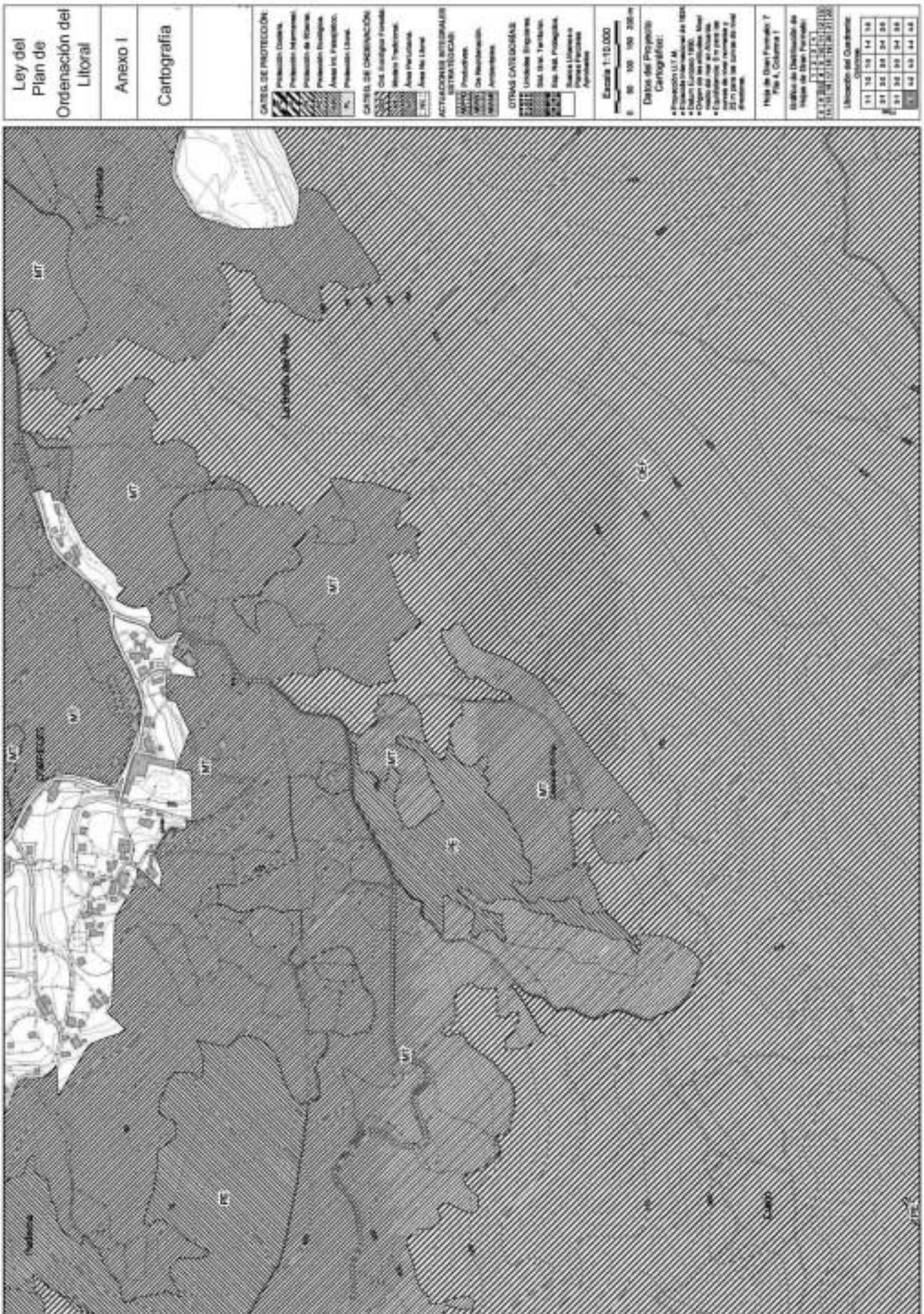




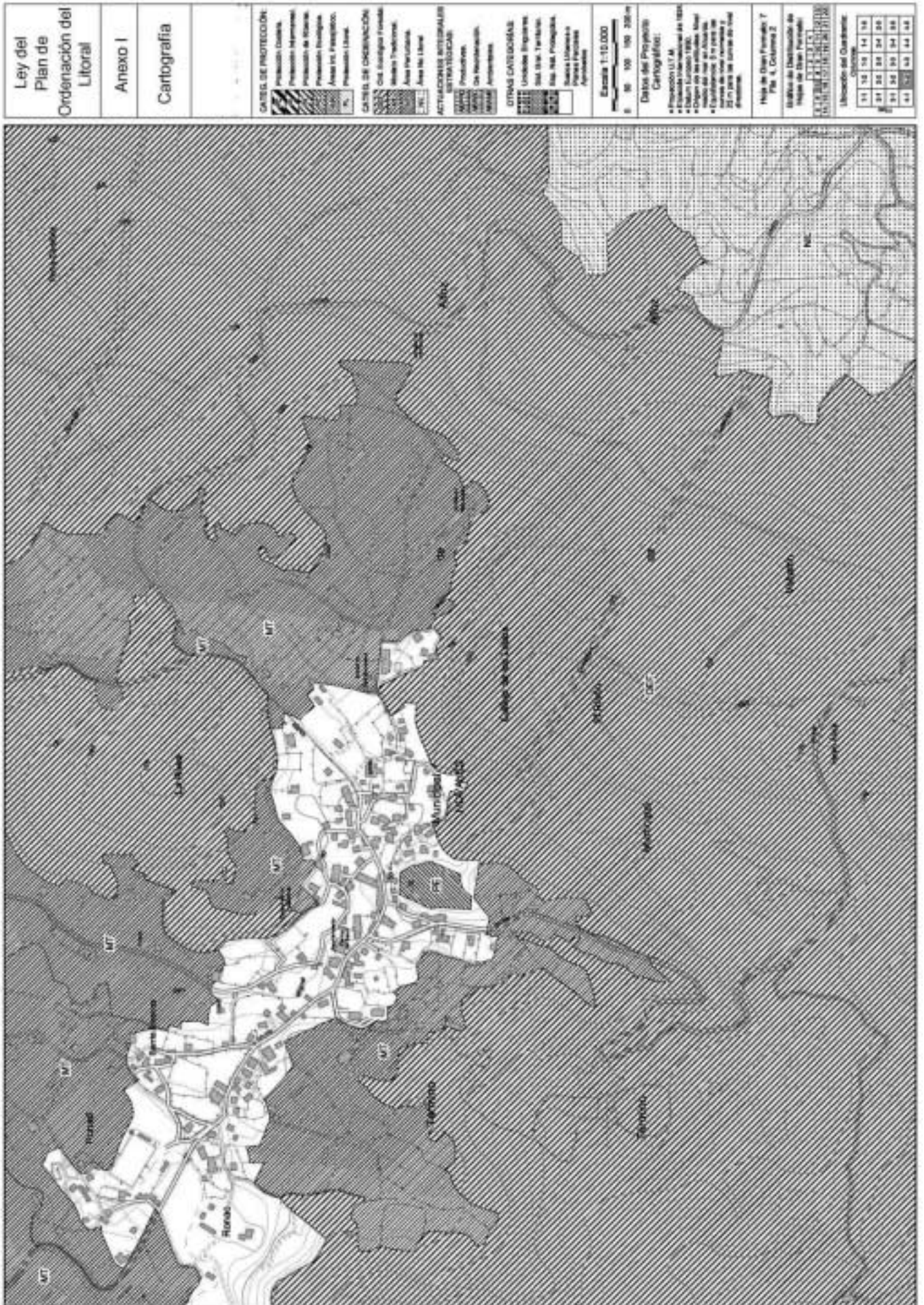








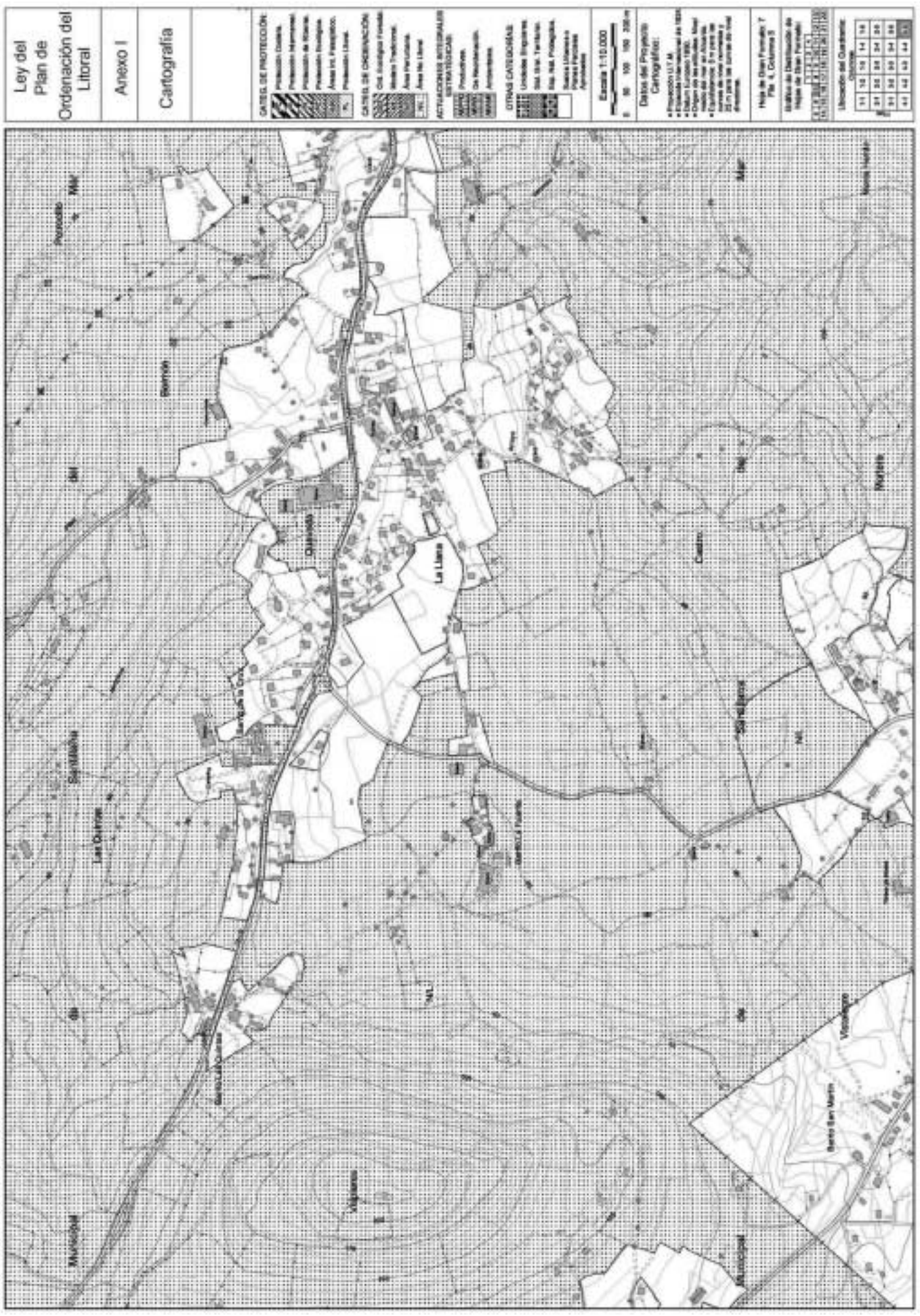


































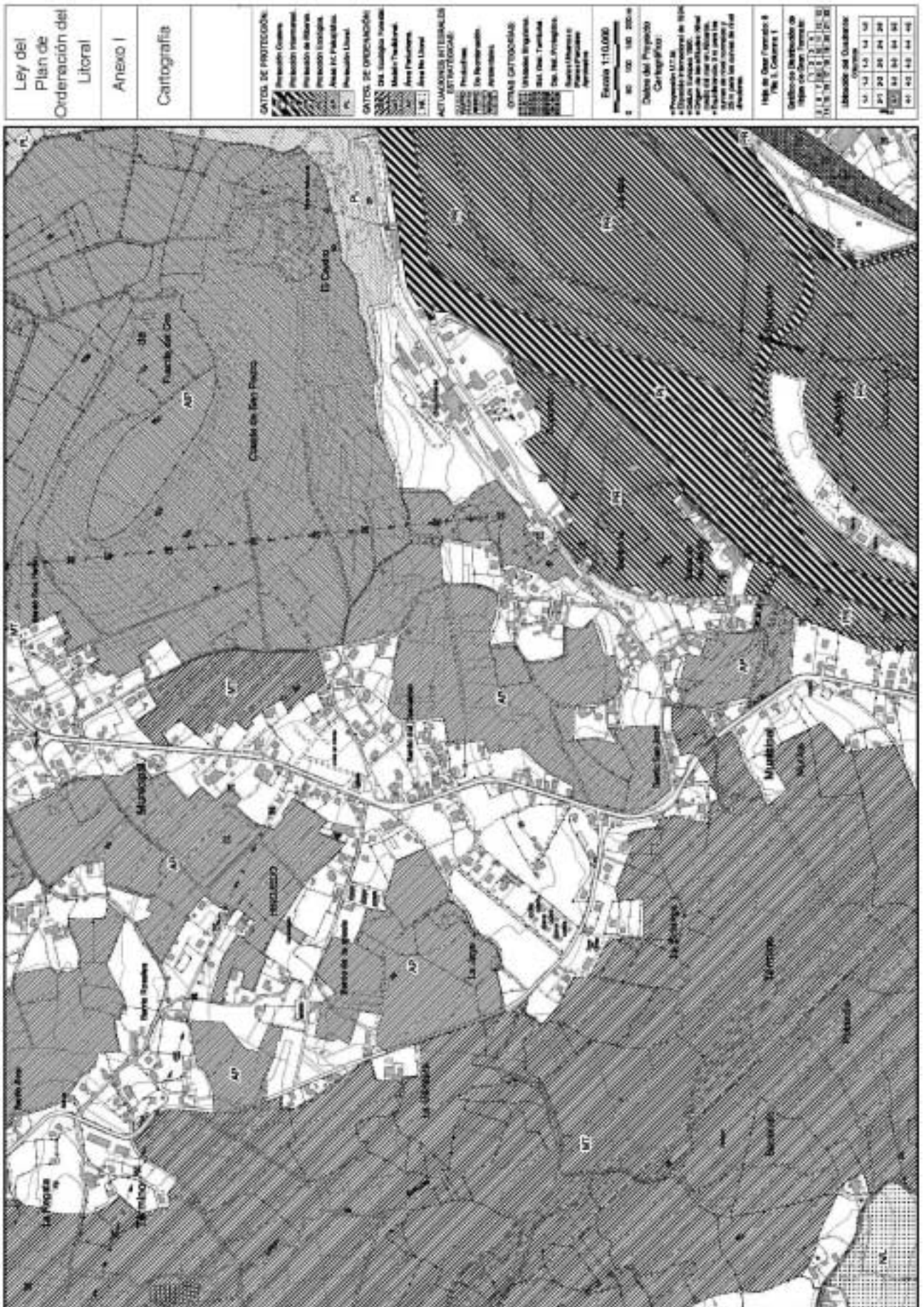












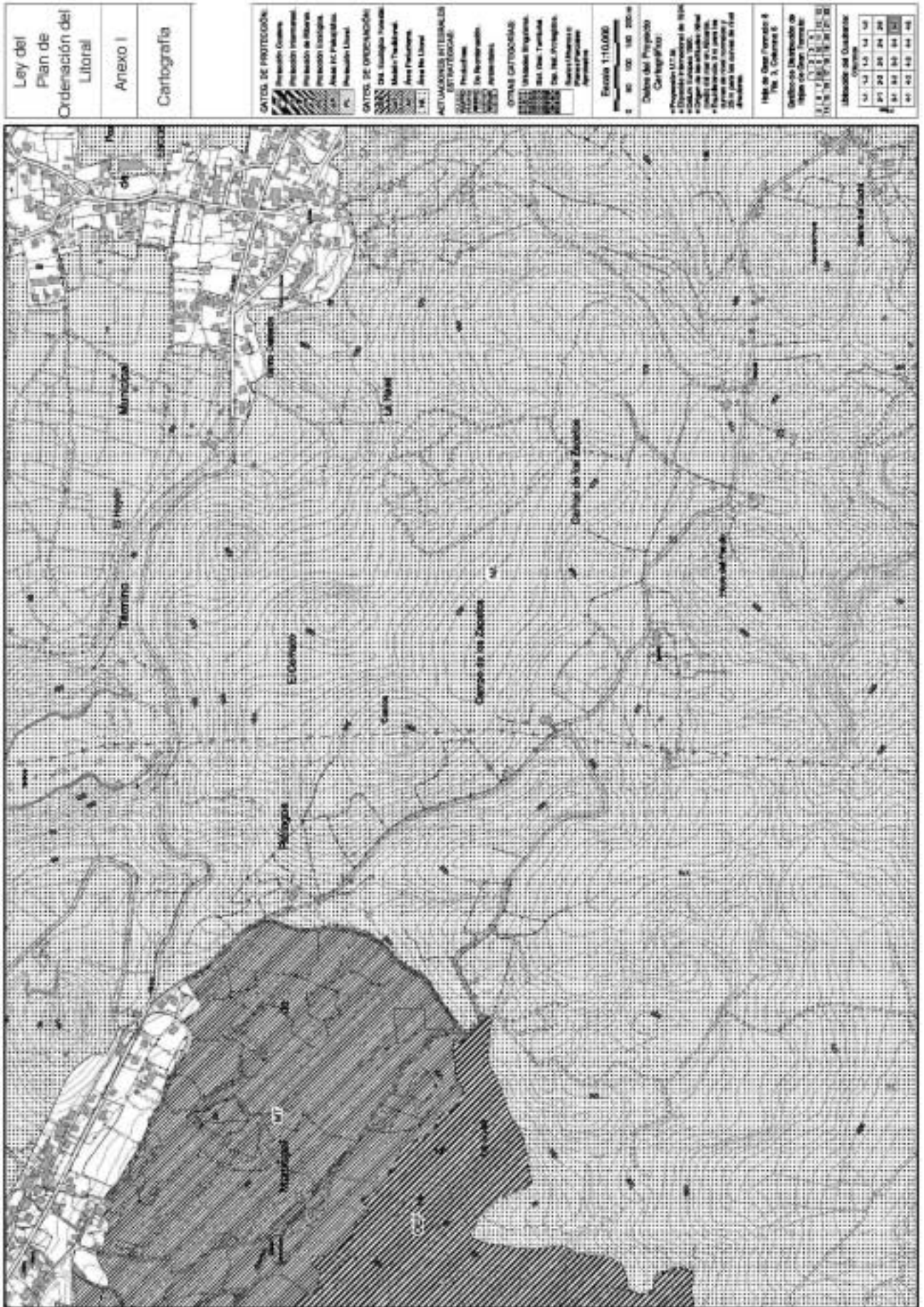


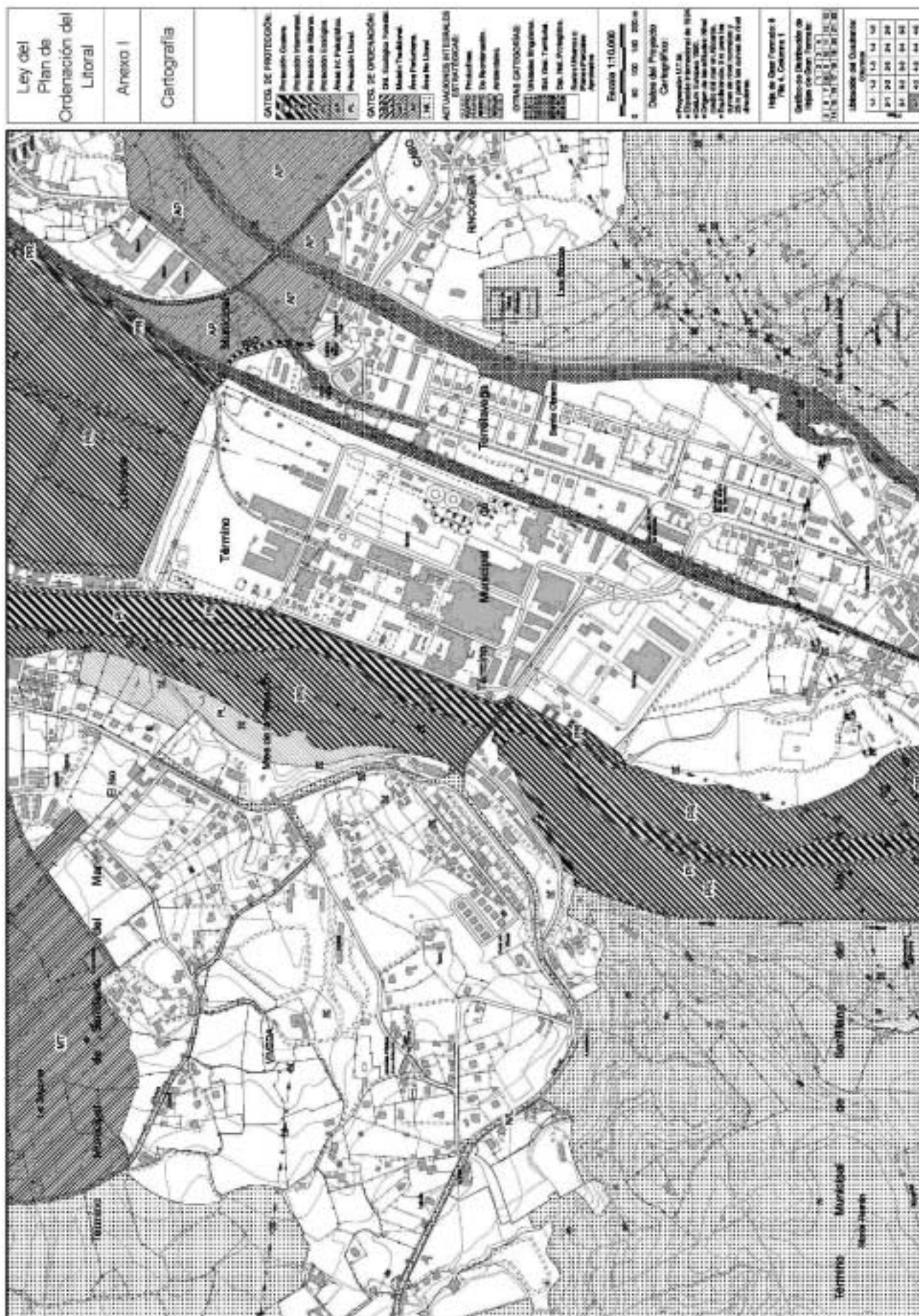


















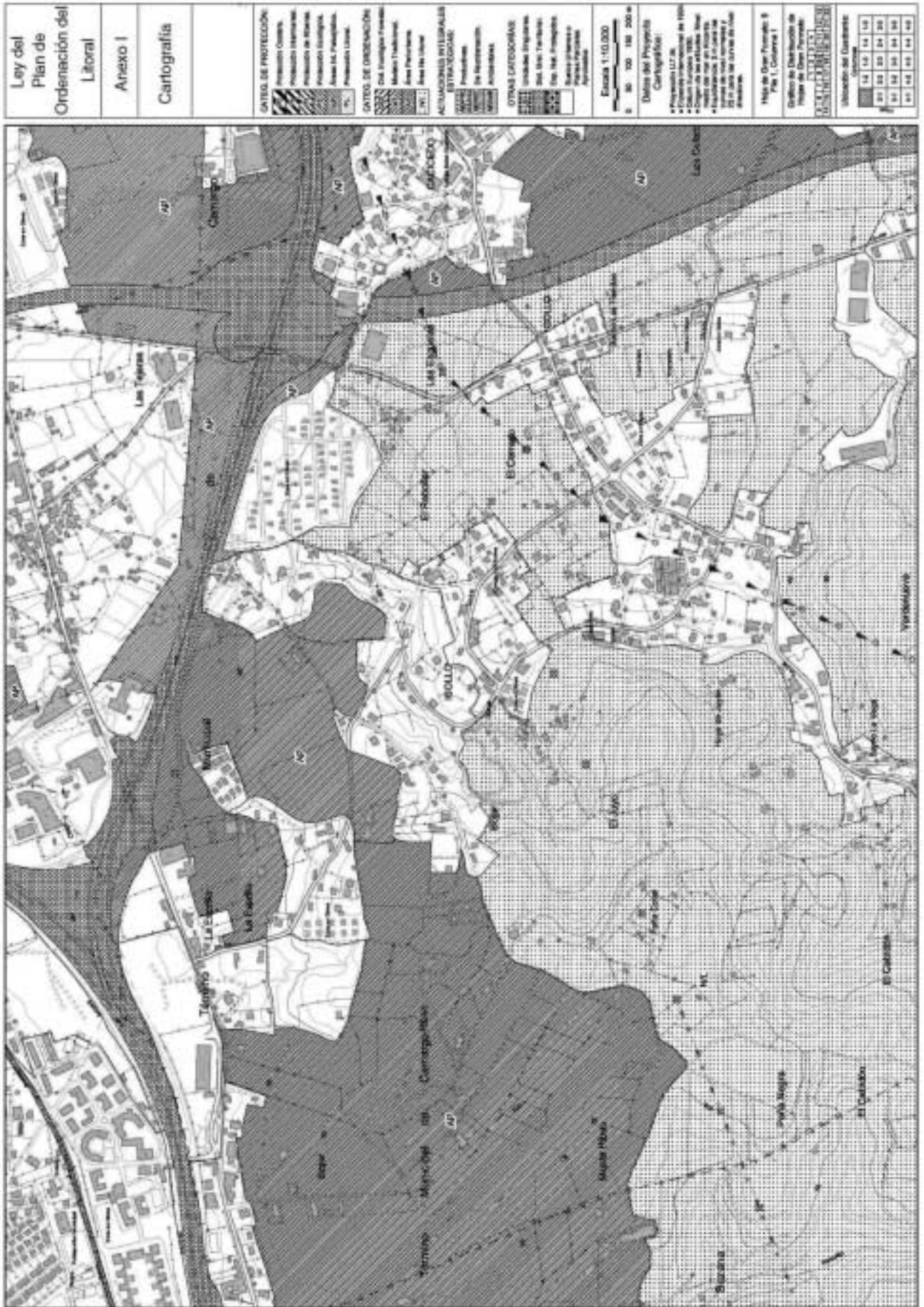


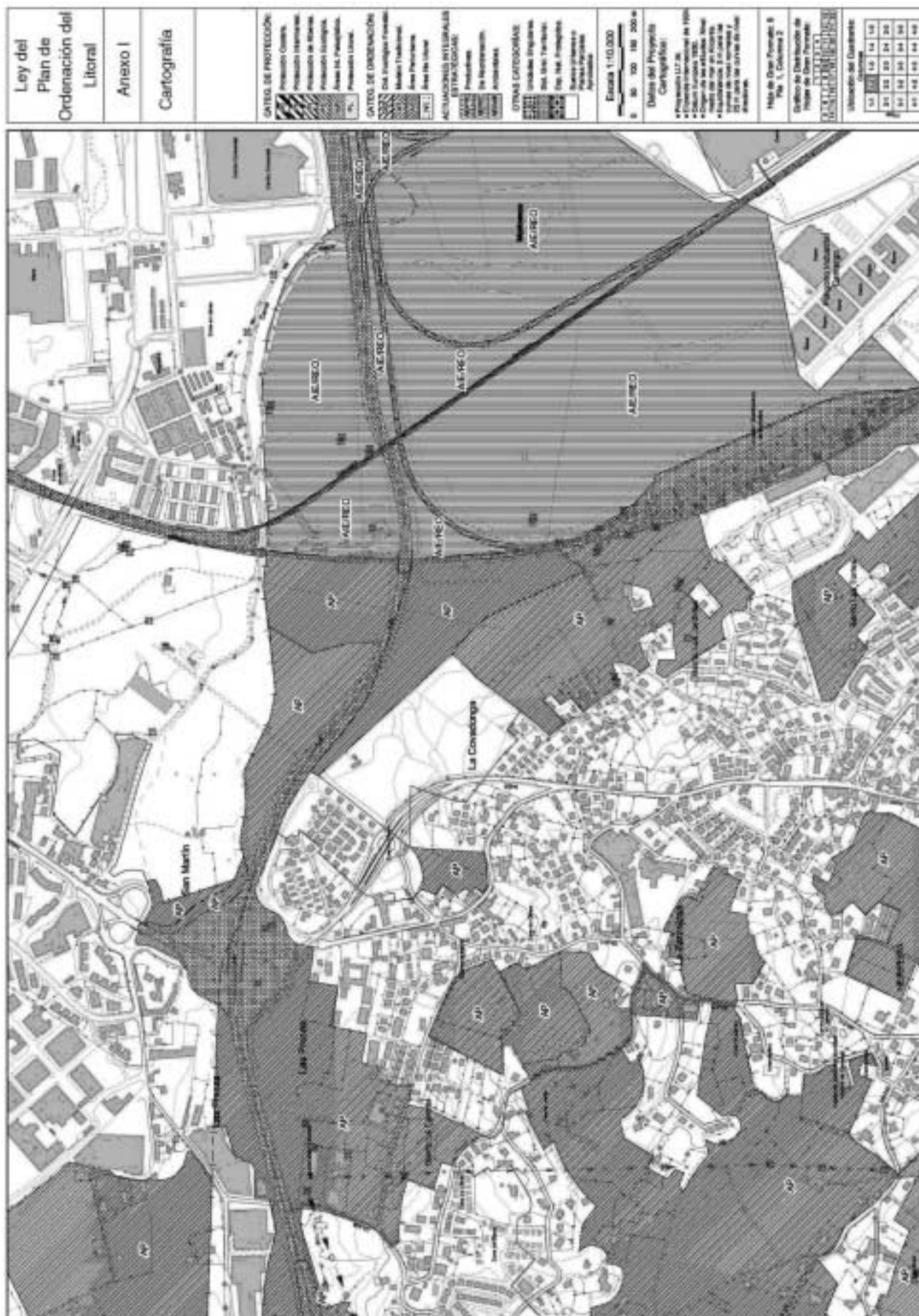


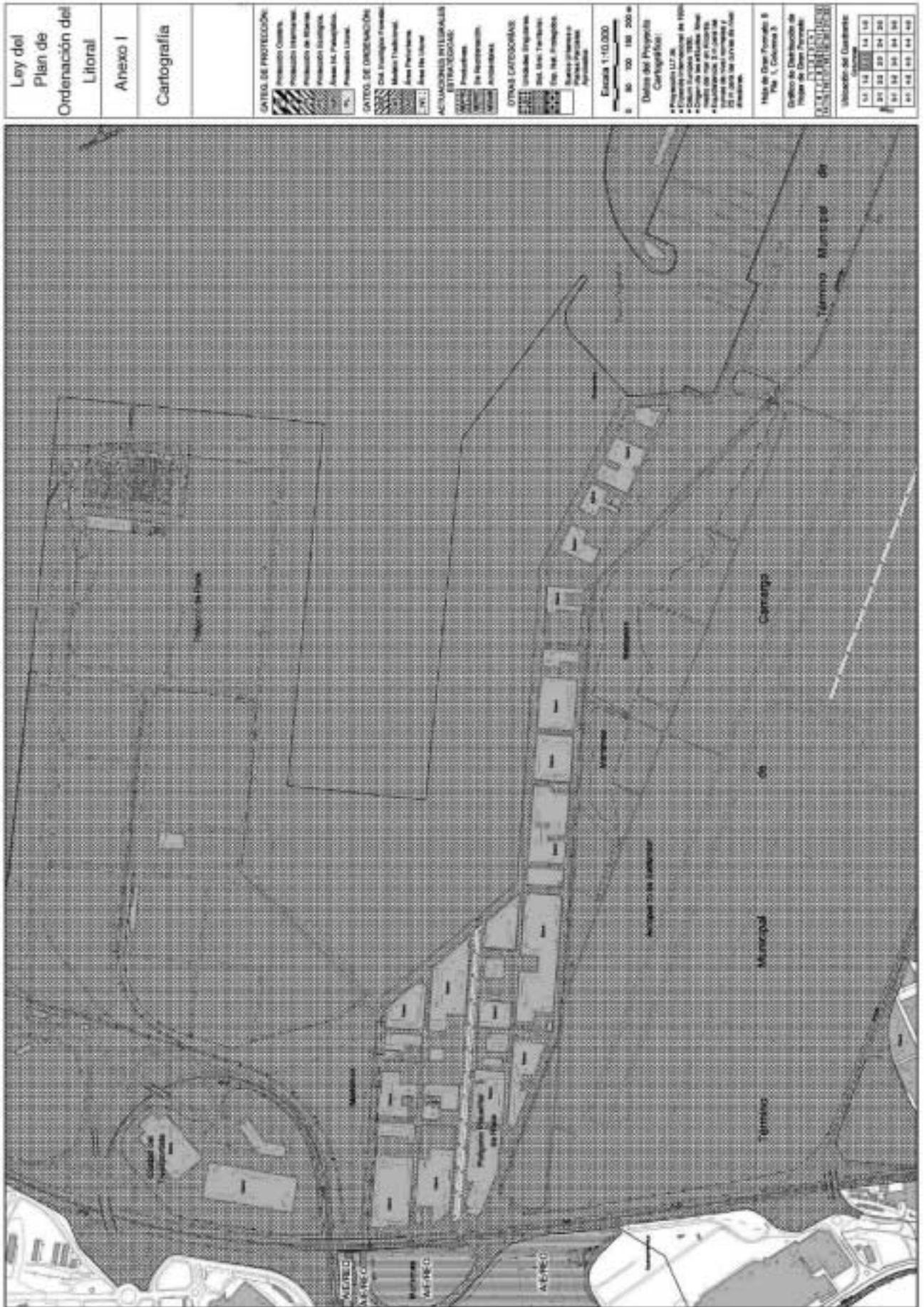










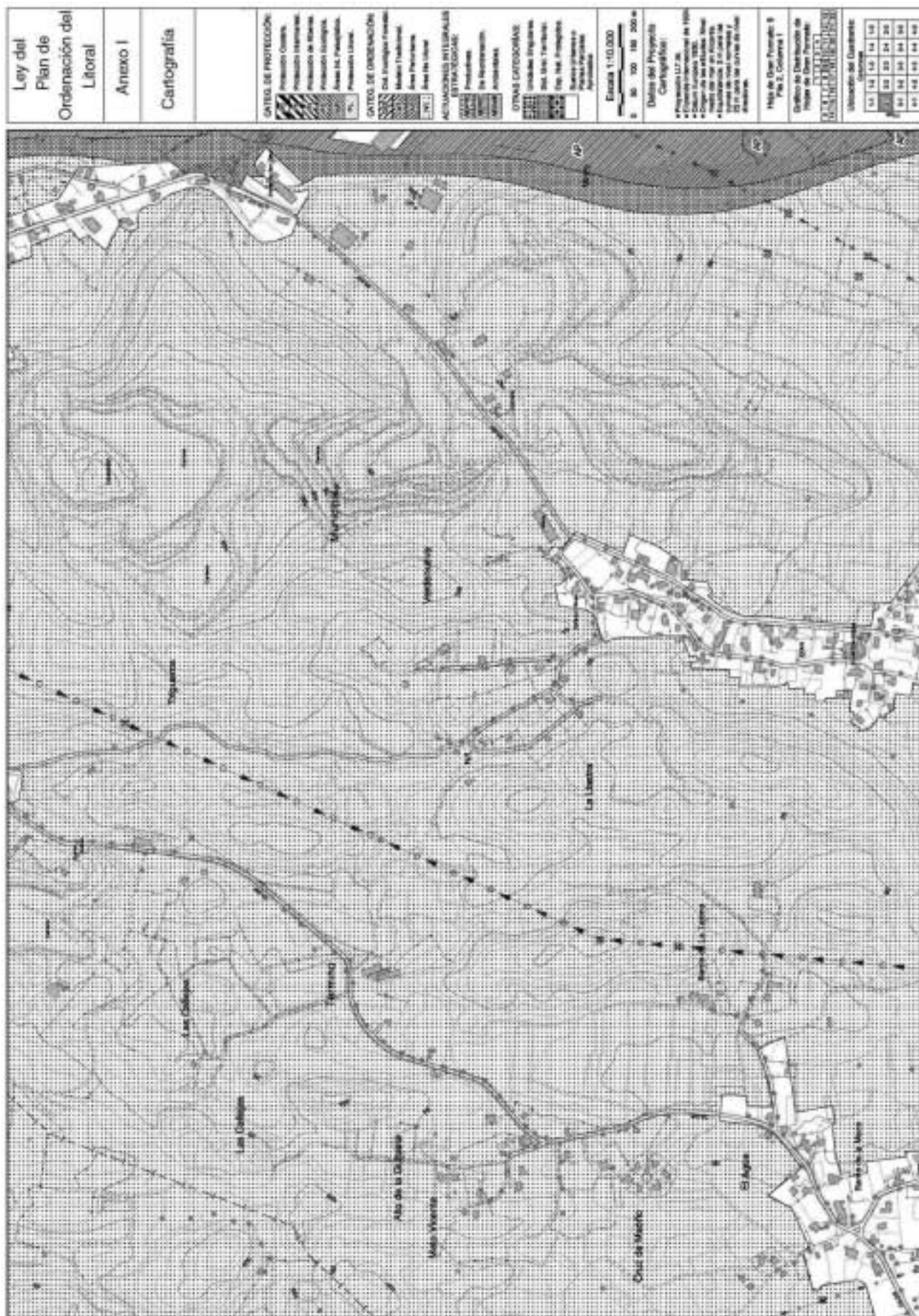










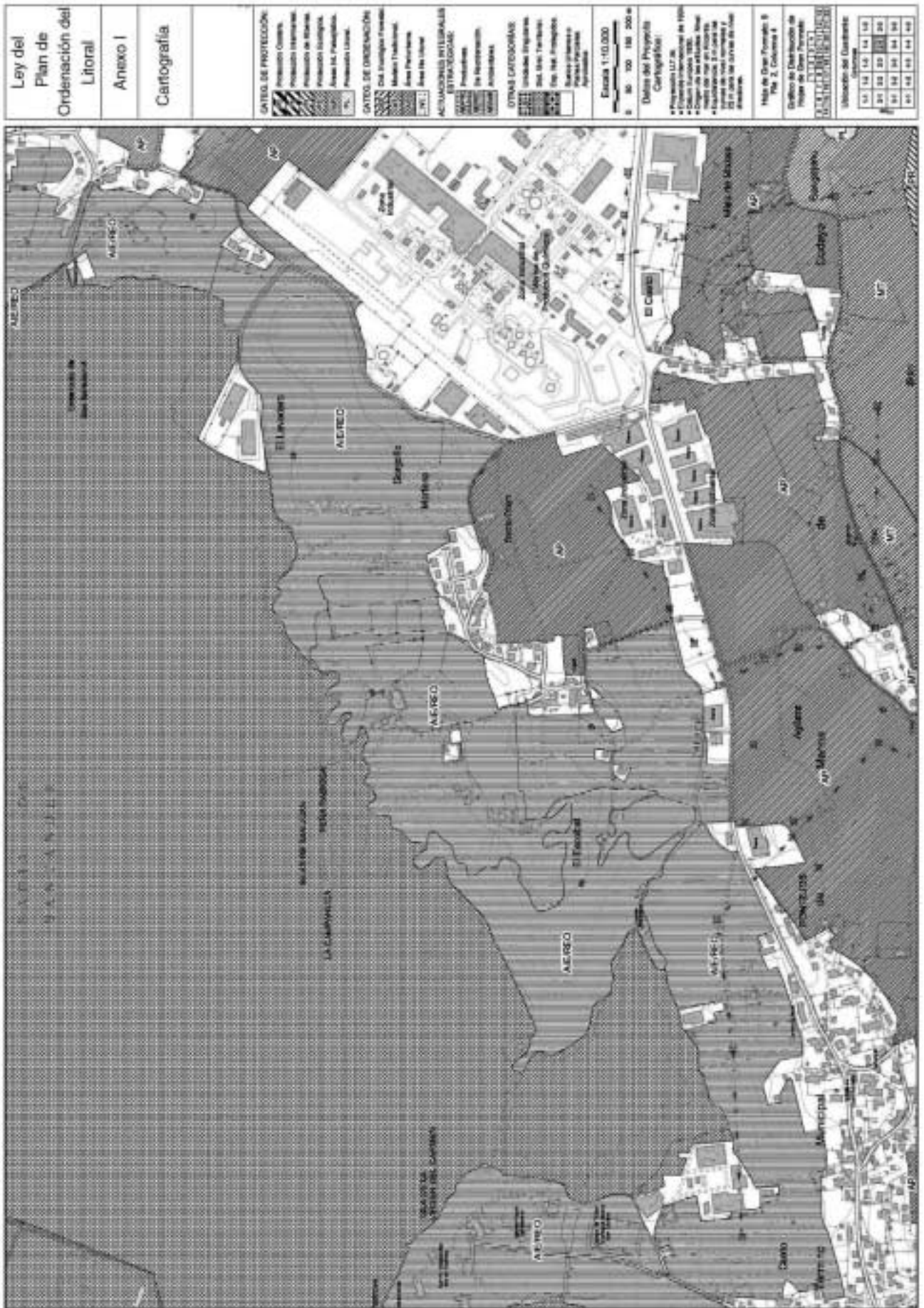












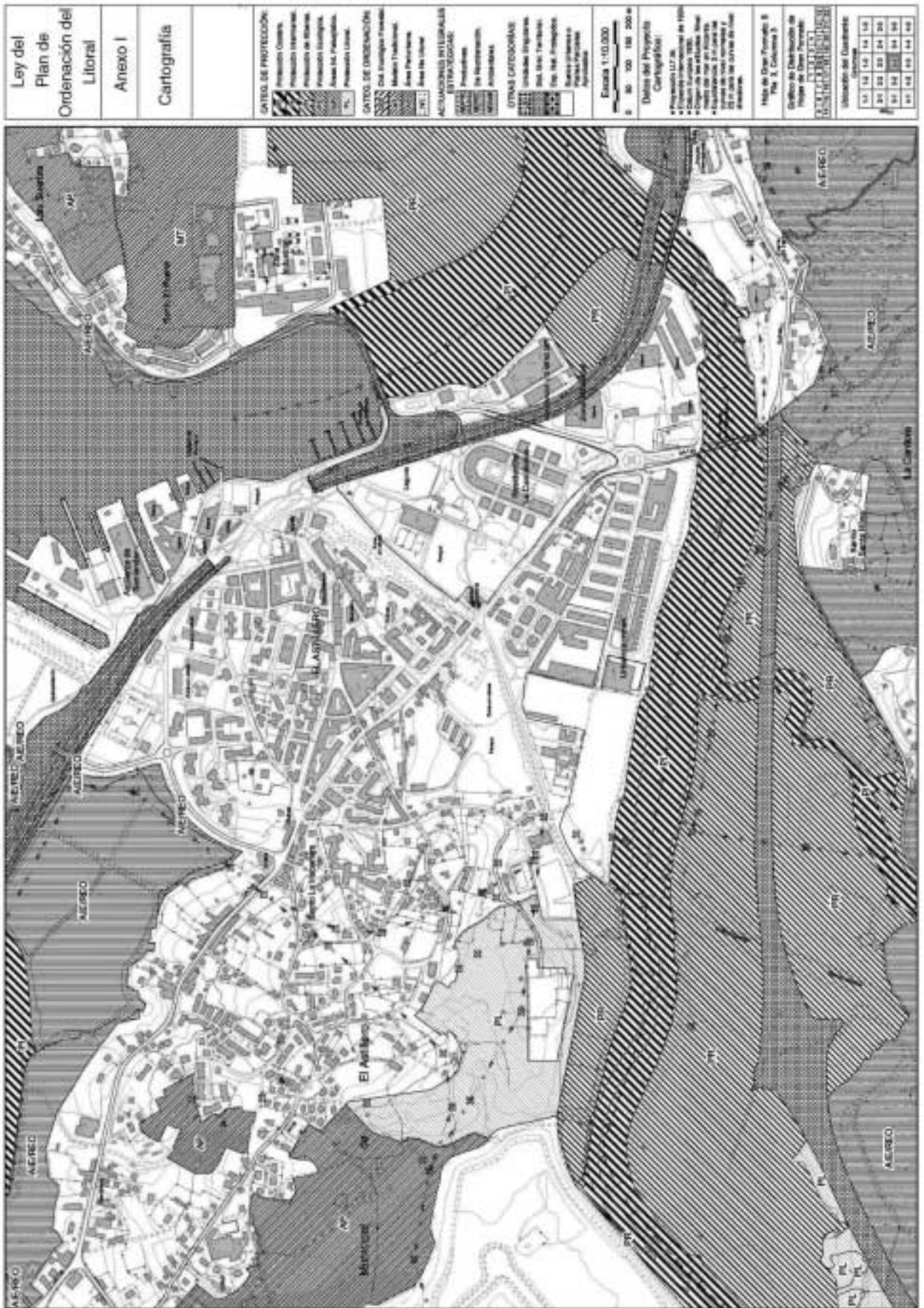


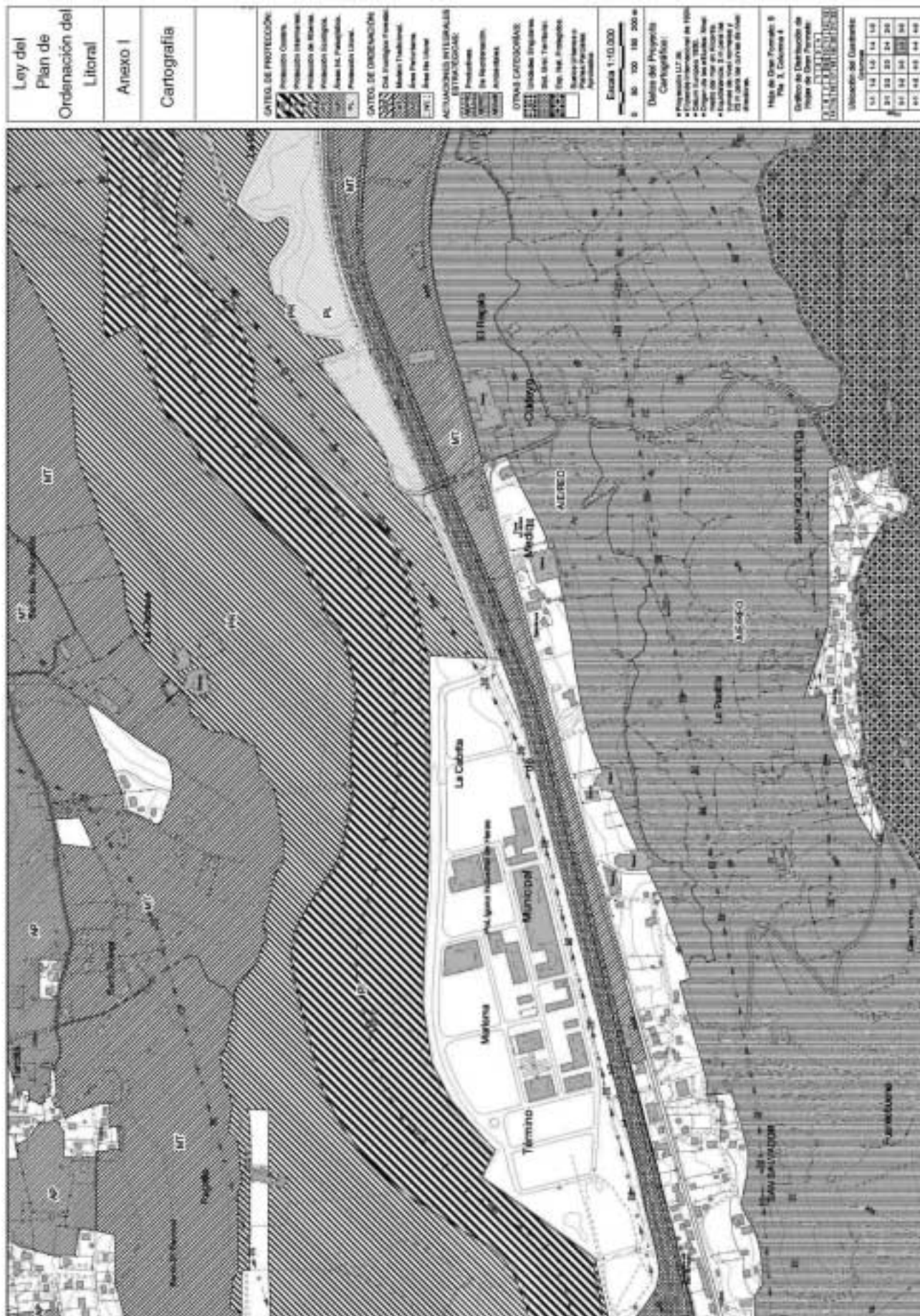


































































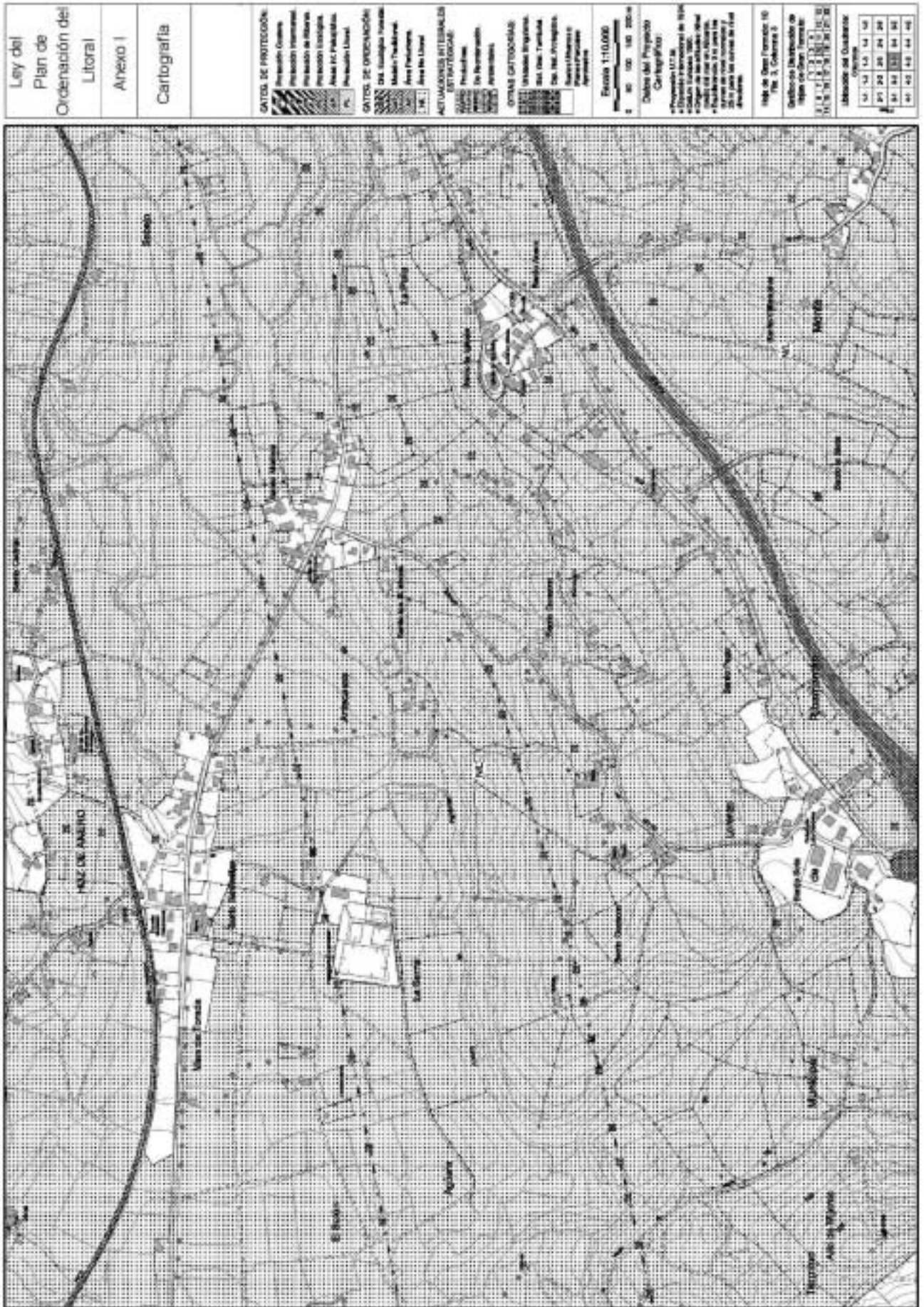




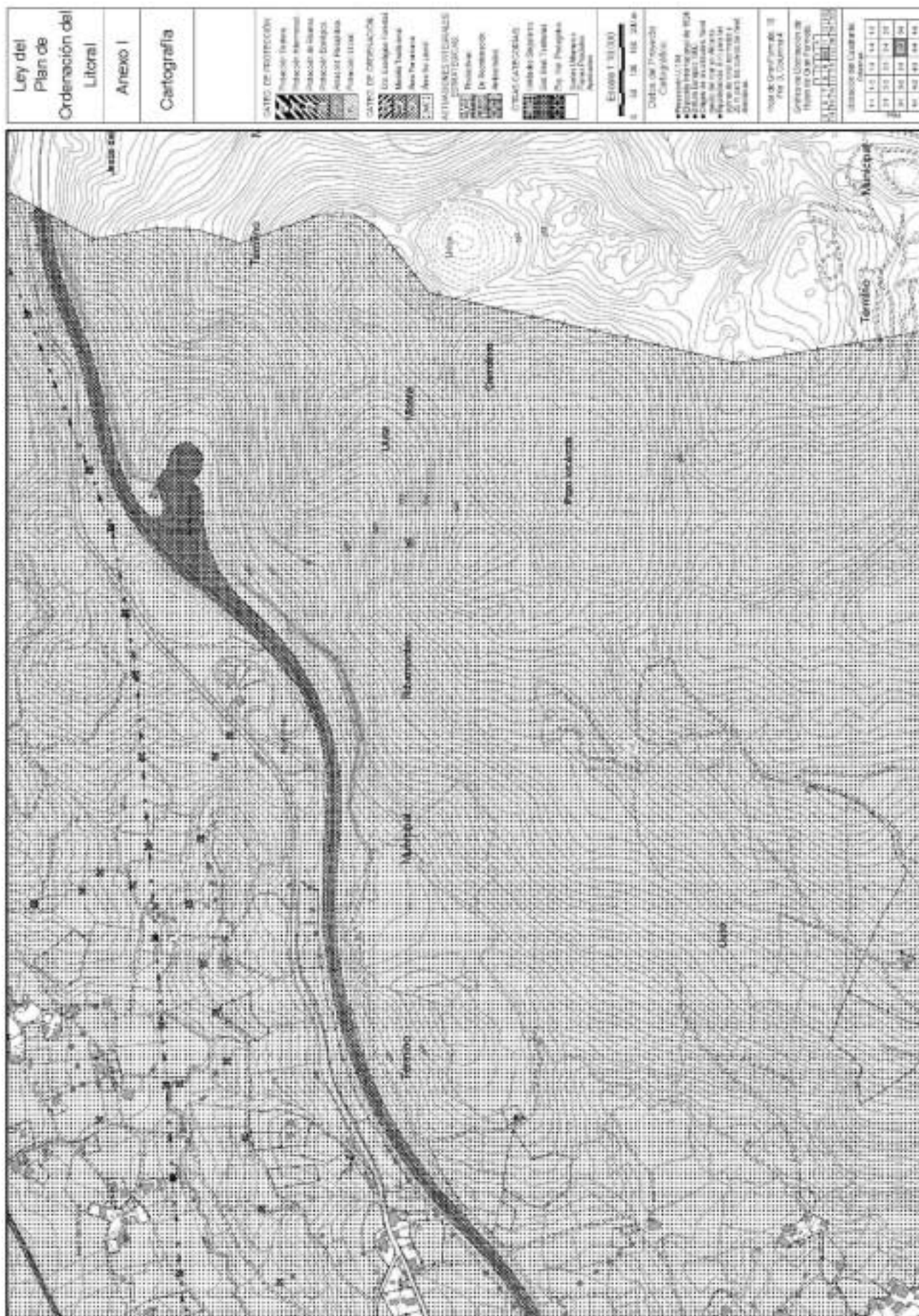














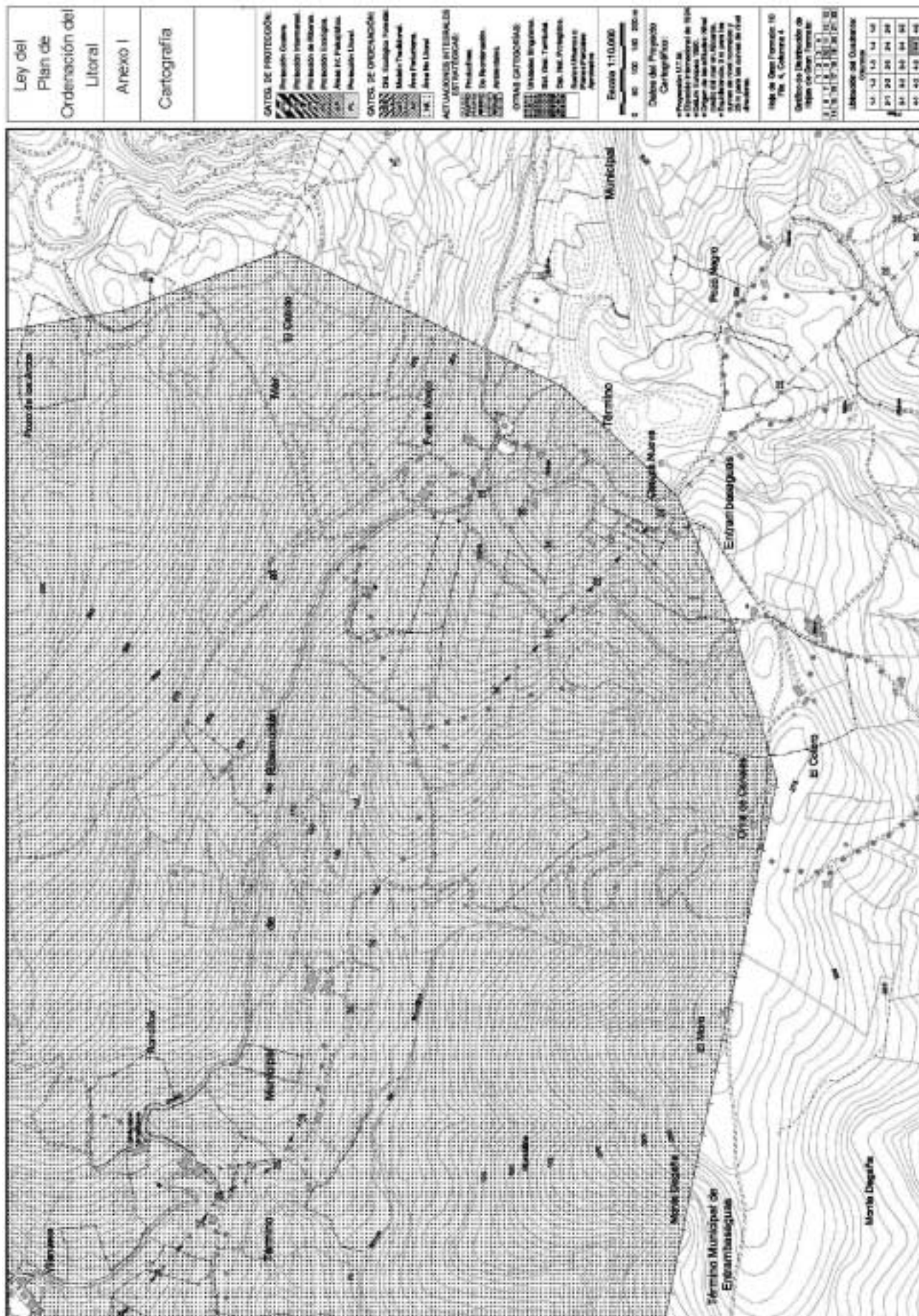






















Ley del Plan de Ordenación del Litoral  
Anexo I  
Cartografía

**ZONAS DE PROTECCIÓN:**  
 Protección Costera  
 Protección Insular  
 Protección de Islotes  
 Protección Insular  
 Área de Protección Especial  
 Protección Litoral

**ZONAS DE ORDENACIÓN:**  
 Zona de Reserva  
 Zona de Protección Especial  
 Zona de Protección Especial  
 Zona de Protección Especial  
 Zona de Protección Especial

**ACTIVACIONES INTERMEDIAS ESTABLECIDAS:**  
 Protección  
 Protección  
 Protección  
 Protección

**OTRAS CARTOGRAFÍAS:**  
 Urbanización Programada  
 Zona de Reserva  
 Zona de Protección Especial  
 Zona de Protección Especial  
 Zona de Protección Especial

Escala 1:10.000  
 Datum del Programa Cartográfico


Elaborado por el Departamento de Urbanismo y Obras Públicas  
 Dirección General de Urbanismo y Obras Públicas  
 Dirección General de Urbanismo y Obras Públicas  
 Dirección General de Urbanismo y Obras Públicas

Hoja de Ordenación 11  
 Folio 1, Columna 2

Definición de los tipos de zonas  
 Definición de los tipos de zonas  
 Definición de los tipos de zonas  
 Definición de los tipos de zonas

Límite de Ordenación	
Ordenación	Ordenación
1	1
2	2
3	3
4	4
5	5
6	6
7	7
8	8
9	9
10	10
11	11
12	12
13	13
14	14
15	15
16	16
17	17
18	18
19	19
20	20
21	21
22	22
23	23
24	24
25	25
26	26
27	27
28	28
29	29
30	30
31	31
32	32
33	33
34	34
35	35
36	36
37	37
38	38
39	39
40	40
41	41
42	42
43	43
44	44
45	45
46	46
47	47
48	48
49	49
50	50





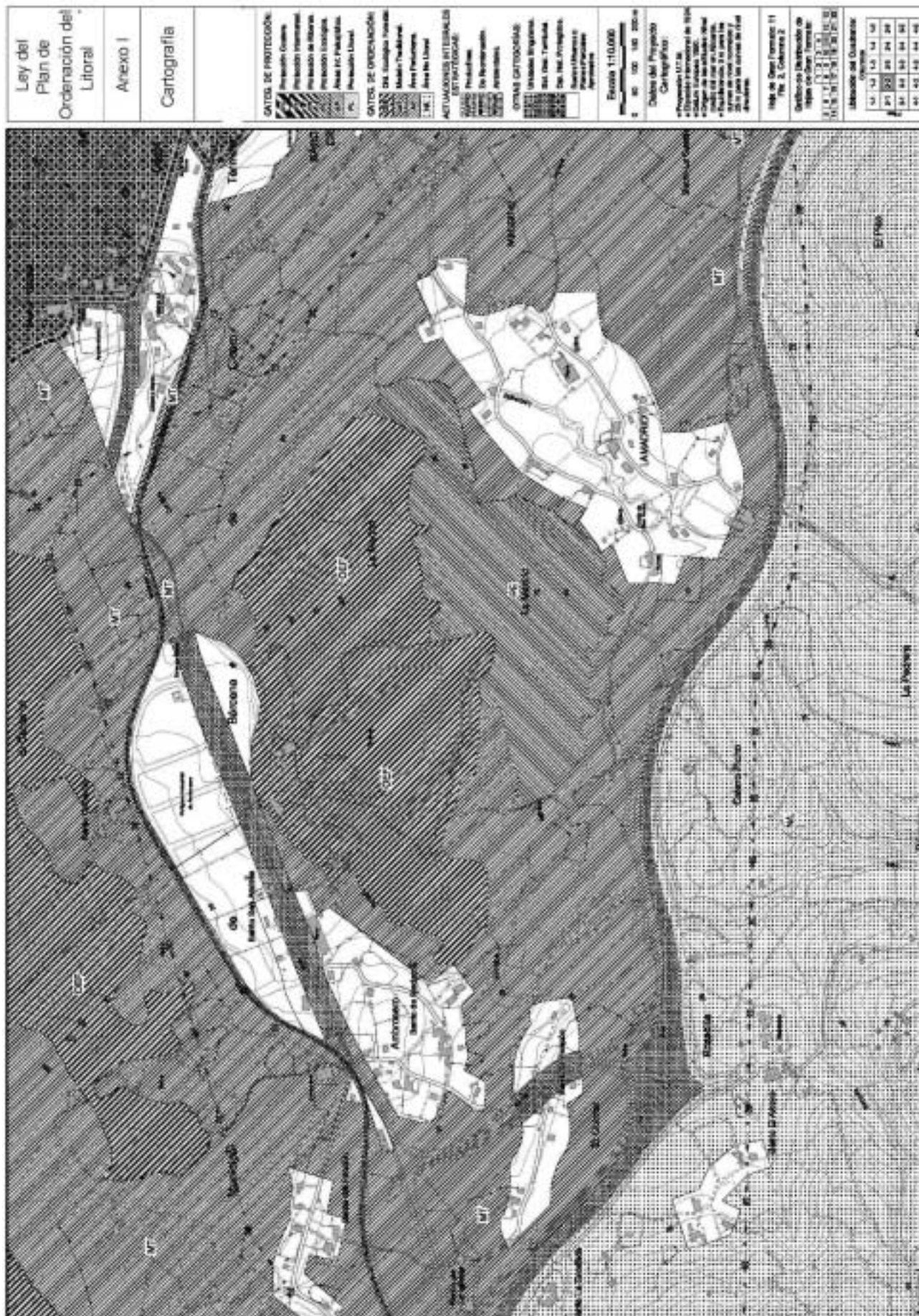


















































































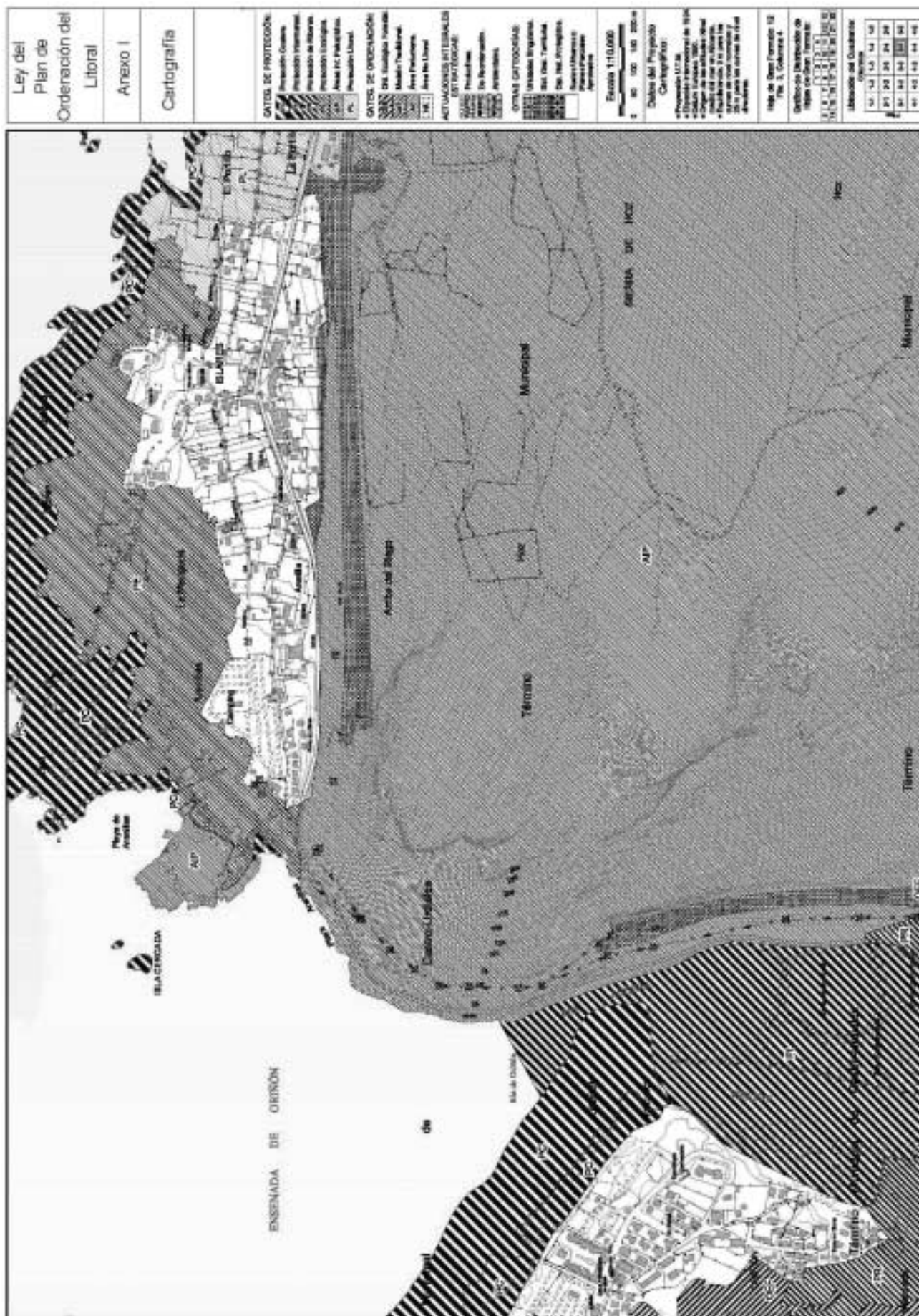



































































































Ley del Plan de Ordenación del Litoral Anexo I  Cartografía	<b>CANTOS DE PROTECCIÓN:</b> Protección Costera Protección Intermarital Protección de Bahías Protección Escarpada Área de Protección de Patrimonio Cultural	<b>CANTOS DE ORDENACIÓN:</b> Zona de Reserva Marina Zona de Protección Especial Área de Protección Zona de Reserva	<b>ACTUACIONES INTERSECTORIALES ESTABLECIDAS:</b> Urbanismo Medio Ambiente Patrimonio Cultural Agricultura Pesca	<b>OTRAS CARTOGRAFÍAS:</b> Urbanismo Obras de Infraestructura Obras de Protección Obras de Defensa Obras de Obras de Infraestructura Obras de Obras de Infraestructura	Escala 1:10.000 Datum del Programa Cartográfico Datum de Referencia Datum de Referencia	Datos de Referencia Datos de Referencia Datos de Referencia Datos de Referencia Datos de Referencia	Datos de Referencia Datos de Referencia Datos de Referencia Datos de Referencia Datos de Referencia
---	---	--	---	--	--	---	---





Ley del  
Plan de  
Ordenación del  
Litoral  
Anexo I  
Cartografía

**CATEGORÍA DE PROTECCIÓN:**  
 Protección Costera  
 Protección Insular  
 Protección de Albufera  
 Protección Litoral  
 Protección Litoral  
 Protección Litoral

**CATEGORÍA DE ORDENACIÓN:**  
 Zona de Reserva Marina  
 Zona de Reserva Marina  
 Zona de Reserva Marina  
 Zona de Reserva Marina  
 Zona de Reserva Marina  
 Zona de Reserva Marina  
 Zona de Reserva Marina  
 Zona de Reserva Marina  
 Zona de Reserva Marina  
 Zona de Reserva Marina  
 Zona de Reserva Marina  
 Zona de Reserva Marina  
 Zona de Reserva Marina  
 Zona de Reserva Marina  
 Zona de Reserva Marina  
 Zona de Reserva Marina  
 Zona de Reserva Marina  
 Zona de Reserva Marina  
 Zona de Reserva Marina  
 Zona de Reserva Marina  
 Zona de Reserva Marina  
 Zona de Reserva Marina  
 Zona de Reserva Marina  
 Zona de Reserva Marina  
 Zona de Reserva Marina

**ACTIVACIONES INTERSISTEMAS ESTADÍSTICAS:**  
**USOS:**  
 Protección  
 De Reservación  
 Cultural  
 Agrícola  
 Industrial  
 Comercial  
 Recreativa  
 Educativa  
 Científica  
 Religiosa  
 Social  
 Deportiva  
 Sanitaria  
 Cultural  
 Recreativa  
 Educativa  
 Científica  
 Religiosa  
 Social  
 Deportiva  
 Sanitaria  
 Cultural  
 Recreativa  
 Educativa  
 Científica  
 Religiosa  
 Social  
 Deportiva  
 Sanitaria  
 Cultural  
 Recreativa  
 Educativa  
 Científica  
 Religiosa  
 Social  
 Deportiva  
 Sanitaria  
 Cultural  
 Recreativa  
 Educativa  
 Científica  
 Religiosa  
 Social  
 Deportiva  
 Sanitaria  
 Cultural  
 Recreativa  
 Educativa  
 Científica  
 Religiosa  
 Social  
 Deportiva  
 Sanitaria  
 Cultural  
 Recreativa  
 Educativa  
 Científica  
 Religiosa  
 Social  
 Deportiva  
 Sanitaria  
 Cultural  
 Recreativa  
 Educativa  
 Científica  
 Religiosa  
 Social  
 Deportiva  
 Sanitaria  
 Cultural  
 Recreativa  
 Educativa  
 Científica  
 Religiosa  
 Social  
 Deportiva  
 Sanitaria  
 Cultural  
 Recreativa  
 Educativa  
 Científica  
 Religiosa  
 Social  
 Deportiva  
 Sanitaria  
 Cultural  
 Recreativa  
 Educativa  
 Científica  
 Religiosa  
 Social  
 Deportiva  
 Sanitaria  
 Cultural  
 Recreativa  
 Educativa  
 Científica  
 Religiosa  
 Social  
 Deportiva  
 Sanitaria  
 Cultural  
 Recreativa  
 Educativa  
 Científica  
 Religiosa  
 Social  
 Deportiva  
 Sanitaria  
 Cultural  
 Recreativa  
 Educativa  
 Científica  
 Religiosa  
 Social  
 Deportiva  
 Sanitaria  
 Cultural  
 Recreativa  
 Educativa  
 Científica  
 Religiosa  
 Social  
 Deportiva  
 Sanitaria  
 Cultural  
 Recreativa  
 Educativa  
 Científica  
 Religiosa  
 Social  
 Deportiva  
 Sanitaria  
 Cultural  
 Recreativa  
 Educativa  
 Científica  
 Religiosa  
 Social  
 Deportiva  
 Sanitaria  
 Cultural  
 Recreativa  
 Educativa  
 Científica  
 Religiosa  
 Social  
 Deportiva  
 Sanitaria  
 Cultural  
 Recreativa  
 Educativa  
 Científica  
 Religiosa  
 Social  
 Deportiva  
 Sanitaria  
 Cultural  
 Recreativa  
 Educativa  
 Científica  
 Religiosa  
 Social  
 Deportiva  
 Sanitaria  
 Cultural  
 Recreativa  
 Educativa  
 Científica  
 Religiosa  
 Social  
 Deportiva  
 Sanitaria  
 Cultural  
 Recreativa  
 Educativa  
 Científica  
 Religiosa  
 Social  
 Deportiva  
 Sanitaria  
 Cultural  
 Recreativa  
 Educativa  
 Científica  
 Religiosa  
 Social  
 Deportiva  
 Sanitaria  
 Cultural  
 Recreativa  
 Educativa  
 Científica  
 Religiosa  
 Social  
 Deportiva  
 Sanitaria  
 Cultural  
 Recreativa  
 Educativa  
 Científica  
 Religiosa  
 Social  
 Deportiva  
 Sanitaria  
 Cultural  
 Recreativa  
 Educativa  
 Científica  
 Religiosa  
 Social  
 Deportiva  
 Sanitaria  
 Cultural  
 Recreativa  
 Educativa  
 Científica  
 Religiosa  
 Social  
 Deportiva  
 Sanitaria  
 Cultural  
 Recreativa  
 Educativa  
 Científica  
 Religiosa  
 Social  
 Deportiva  
 Sanitaria  
 Cultural  
 Recreativa  
 Educativa  
 Científica  
 Religiosa  
 Social  
 Deportiva  
 Sanitaria  
 Cultural  
 Recreativa  
 Educativa  
 Científica  
 Religiosa  
 Social  
 Deportiva  
 Sanitaria  
 Cultural  
 Recreativa  
 Educativa  
 Científica  
 Religiosa  
 Social  
 Deportiva  
 Sanitaria  
 Cultural  
 Recreativa  
 Educativa  
 Científica  
 Religiosa  
 Social  
 Deportiva  
 Sanitaria  
 Cultural  
 Recreativa  
 Educativa  
 Científica  
 Religiosa  
 Social  
 Deportiva  
 Sanitaria  
 Cultural  
 Recreativa  
 Educativa  
 Científica  
 Religiosa  
 Social  
 Deportiva  
 Sanitaria  
 Cultural  
 Recreativa  
 Educativa  
 Científica  
 Religiosa  
 Social  
 Deportiva  
 Sanitaria  
 Cultural  
 Recreativa  
 Educativa  
 Científica  
 Religiosa  
 Social  
 Deportiva  
 Sanitaria  
 Cultural  
 Recreativa  
 Educativa  
 Científica  
 Religiosa  
 Social  
 Deportiva  
 Sanitaria  
 Cultural  
 Recreativa  
 Educativa  
 Científica  
 Religiosa



<p>Ley del Plan de Ordenación del Litoral Anexo I Cartografía</p>	<p><b>CANTOS DE PROTECCIÓN:</b>   </p> <p><b>CANTOS DE ORDENACIÓN:</b>   </p> <p><b>ACTIVACIONES INTERMEDIAS ESTADÍSTICAS:</b>   </p> <p><b>OTRAS CARTOGRAFÍAS:</b>   </p> <p><b>Escala 1:10.000</b>          E 80 100 150 200 m          Datos del Programa Cartográfico:          a) Decreto de 1974          b) Ley de 1988          c) Ley de 1992          d) Ley de 1994          e) Ley de 1996          f) Ley de 1998          g) Ley de 2000          h) Ley de 2002          i) Ley de 2004</p> <p><b>Hoja de Datos:</b> 13          No. 2, Columna 1</p> <p><b>Detalle de Distribución de Hojas de Datos:</b>          13 14 15 16 17 18 19 20 21 22 23 24 25 26 27 28 29 30 31 32 33 34 35 36 37 38 39 40 41 42 43 44 45</p>
---	---



<p>Ley del Plan de Ordenación del Litoral</p>	<p>Anexo I</p>	<p>Cartografía</p>	<p><b>CANTOS DE PROTECCIÓN:</b>                  Protección Costera                  Protección Intermarital                  Protección de Ribera                  Protección Escarpista                  Área de Protección de Espacios Naturales                  Protección Litoral</p>	<p><b>CANTOS DE ORDENACIÓN:</b>                  Zona de Reserva Marina                  Zona de Reserva de Pesca                  Zona de Reserva de Acuicultura                  Zona de Reserva de Pesca y Acuicultura                  Zona de Reserva de Pesca y Acuicultura y Reserva de Pesca y Acuicultura</p>	<p><b>ACTIVIDADES INTERSISTEMAS ESTADÍSTICAS:</b>                  Pesca                  Acuicultura                  Pesca y Acuicultura                  Pesca y Acuicultura y Pesca y Acuicultura</p>	<p><b>OTRAS CARTOGRAFÍAS:</b>                  Urbanismo Regional                  Urbanismo Local                  Urbanismo de Protección                  Urbanismo de Protección y Urbanismo de Protección</p>	<p><b>Escala 1:10.000</b>                  0 50 100 150 200 m</p>	<p><b>Objeto del Programa Cartográfico:</b>                  a) Definición de la zona de reserva marina.                  b) Definición de la zona de reserva de pesca y acuicultura.                  c) Definición de la zona de reserva de pesca y acuicultura y zona de reserva de pesca y acuicultura.                  d) Definición de la zona de reserva de pesca y acuicultura y zona de reserva de pesca y acuicultura y zona de reserva de pesca y acuicultura.</p>	<p><b>Mapa de Ordenación:</b>                  T. 2, Columna 5</p>	<p><b>Definición de los tipos de uso:</b>                  1. Uso residencial                  2. Uso terciario                  3. Uso terciario y terciario                  4. Uso terciario y terciario y terciario                  5. Uso terciario y terciario y terciario y terciario</p>	<p><b>Ámbito del Cuadrante:</b>                  1. 1.1                  2. 2.1                  3. 3.1                  4. 4.1                  5. 5.1                  6. 6.1                  7. 7.1                  8. 8.1                  9. 9.1                  10. 10.1                  11. 11.1                  12. 12.1                  13. 13.1                  14. 14.1                  15. 15.1                  16. 16.1                  17. 17.1                  18. 18.1                  19. 19.1                  20. 20.1                  21. 21.1                  22. 22.1                  23. 23.1                  24. 24.1                  25. 25.1                  26. 26.1                  27. 27.1                  28. 28.1                  29. 29.1                  30. 30.1                  31. 31.1                  32. 32.1                  33. 33.1                  34. 34.1                  35. 35.1                  36. 36.1                  37. 37.1                  38. 38.1                  39. 39.1                  40. 40.1                  41. 41.1                  42. 42.1                  43. 43.1                  44. 44.1                  45. 45.1                  46. 46.1                  47. 47.1                  48. 48.1                  49. 49.1                  50. 50.1                  51. 51.1                  52. 52.1                  53. 53.1                  54. 54.1                  55. 55.1                  56. 56.1                  57. 57.1                  58. 58.1                  59. 59.1                  60. 60.1                  61. 61.1                  62. 62.1                  63. 63.1                  64. 64.1                  65. 65.1                  66. 66.1                  67. 67.1                  68. 68.1                  69. 69.1                  70. 70.1                  71. 71.1                  72. 72.1                  73. 73.1                  74. 74.1                  75. 75.1                  76. 76.1                  77. 77.1                  78. 78.1                  79. 79.1                  80. 80.1                  81. 81.1                  82. 82.1                  83. 83.1                  84. 84.1                  85. 85.1                  86. 86.1                  87. 87.1                  88. 88.1                  89. 89.1                  90. 90.1                  91. 91.1                  92. 92.1                  93. 93.1                  94. 94.1                  95. 95.1                  96. 96.1                  97. 97.1                  98. 98.1                  99. 99.1                  100. 100.1</p>
---	----------------	--------------------	---	--	---	--	---	--	--	---	---





Ley del Plan de Ordenación del Litoral  Anexo I  Cartografía	<b>CANTOS DE PROTECCIÓN:</b> Protección Costera Protección Intermarital Protección de Bahías Protección Escarpada Área de Protección de Patrimonio Cultural	<b>CANTOS DE ORDENACIÓN:</b> Zona de Reserva Marina Zona de Protección de Marisqueo Zona de Protección de Pesca Zona de Protección de Acuicultura	<b>ACTIVACIONES INTERSECTORIALES ESTADÍSTICAS:</b> Pesca Acuicultura Pesca Intermarital Pesca Escarpada Pesca de Bahía	<b>OTRAS CARTOGRAFÍAS:</b> Urbanismo Suelo Urbano Suelo Rural Suelo Agrario Suelo Forestal Suelo Industrial Suelo Comercial Suelo Deportivo Suelo Recreativo Suelo de Protección del Medio Ambiente	Escala 1:10.000 Datum de Proyección Cartografía
Hoja de Ordenación Litoral No. 2, Ordenación Litoral Ordenación del Litoral Hoja de Ordenación Litoral No. 2, Ordenación Litoral Hoja de Ordenación Litoral No. 2, Ordenación Litoral Hoja de Ordenación Litoral No. 2, Ordenación Litoral					



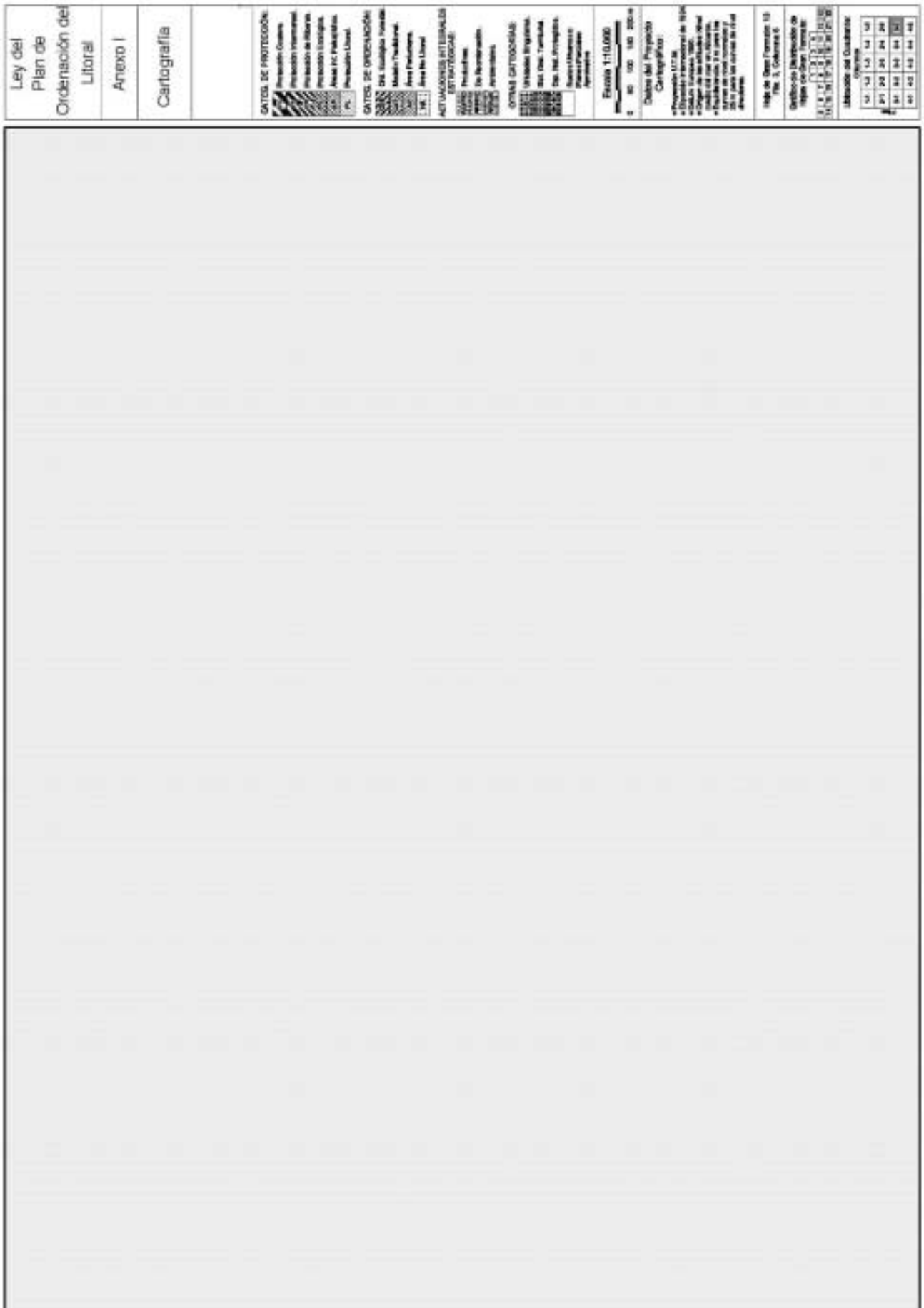


























Ley del Plan de Ordenación del Litoral  
Anexo I  
Cartografía



**ZONAS DE PROTECCIÓN:**  
 Protección Costera  
 Protección Intermarital  
 Protección de Bahías  
 Protección Escarpada  
 Área de Protección  
 Protección Especial

**ZONAS DE ORDENACIÓN:**  
 Zona de Reserva Marina  
 Zona de Protección Especial  
 Zona de Protección Especial  
 Zona de Protección Especial

**ACTIVACIONES INTERSISTEMAS ESTADÍSTICAS:**  
 Pesca  
 Turismo  
 Comercio  
 Industria

**OTRAS CARTOGRAFÍAS:**  
 Urbanismo  
 Suelo  
 Catastro  
 Hidrografía  
 Topografía  
 Planos  
 Aeronáutica

Escala 1:10.000  
 S 80 00 00 00 00 00

Cartografía  
 Dirección General de Urbanismo  
 Dirección General de Urbanismo  
 Dirección General de Urbanismo  
 Dirección General de Urbanismo  
 Dirección General de Urbanismo  
 Dirección General de Urbanismo

Mapa de Ordenación Litoral  
 Ley 1/1988, de 11 de mayo  
 Ley 1/1988, de 11 de mayo  
 Ley 1/1988, de 11 de mayo  
 Ley 1/1988, de 11 de mayo  
 Ley 1/1988, de 11 de mayo  
 Ley 1/1988, de 11 de mayo

Módulo de Ordenación	
Ordenación	Superficie (m <sup>2</sup> )
1	1.000.000
2	2.000.000
3	3.000.000
4	4.000.000
5	5.000.000
6	6.000.000
7	7.000.000
8	8.000.000
9	9.000.000
10	10.000.000
11	11.000.000
12	12.000.000
13	13.000.000
14	14.000.000
15	15.000.000
16	16.000.000
17	17.000.000
18	18.000.000
19	19.000.000
20	20.000.000
21	21.000.000
22	22.000.000
23	23.000.000
24	24.000.000
25	25.000.000
26	26.000.000
27	27.000.000
28	28.000.000
29	29.000.000
30	30.000.000
31	31.000.000
32	32.000.000
33	33.000.000
34	34.000.000
35	35.000.000
36	36.000.000
37	37.000.000
38	38.000.000
39	39.000.000
40	40.000.000
41	41.000.000
42	42.000.000
43	43.000.000
44	44.000.000
45	45.000.000
46	46.000.000
47	47.000.000
48	48.000.000
49	49.000.000
50	50.000.000


















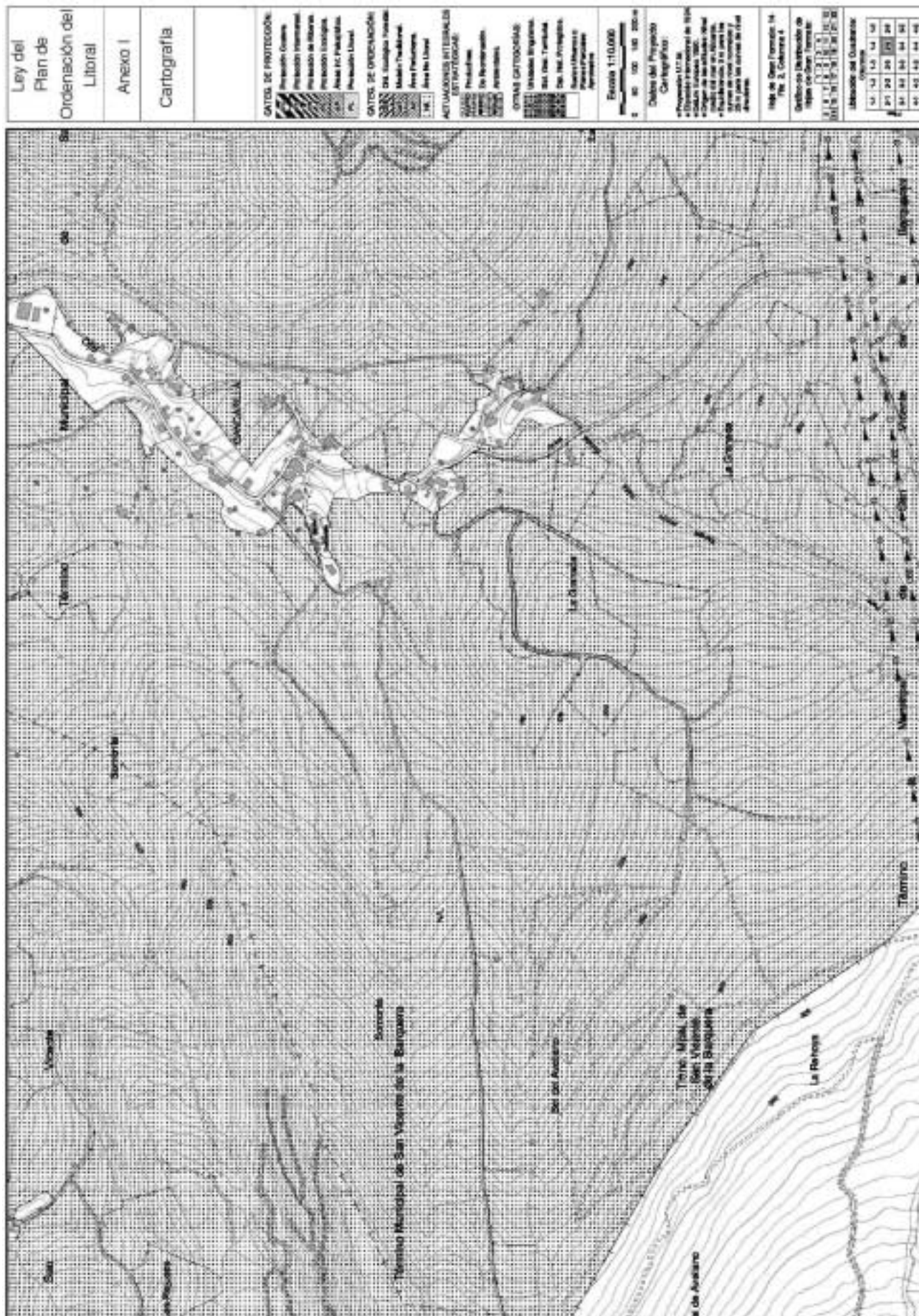
























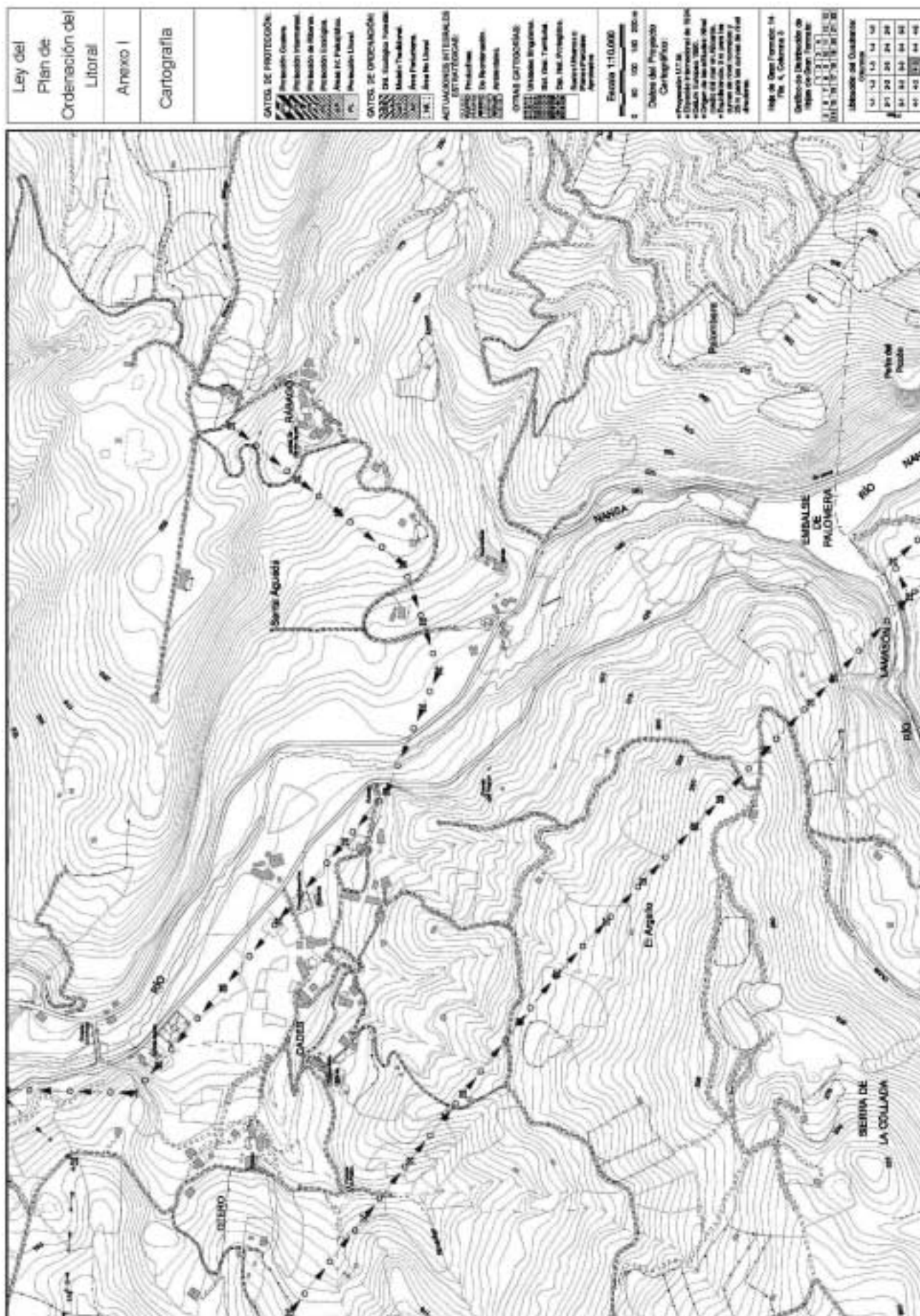










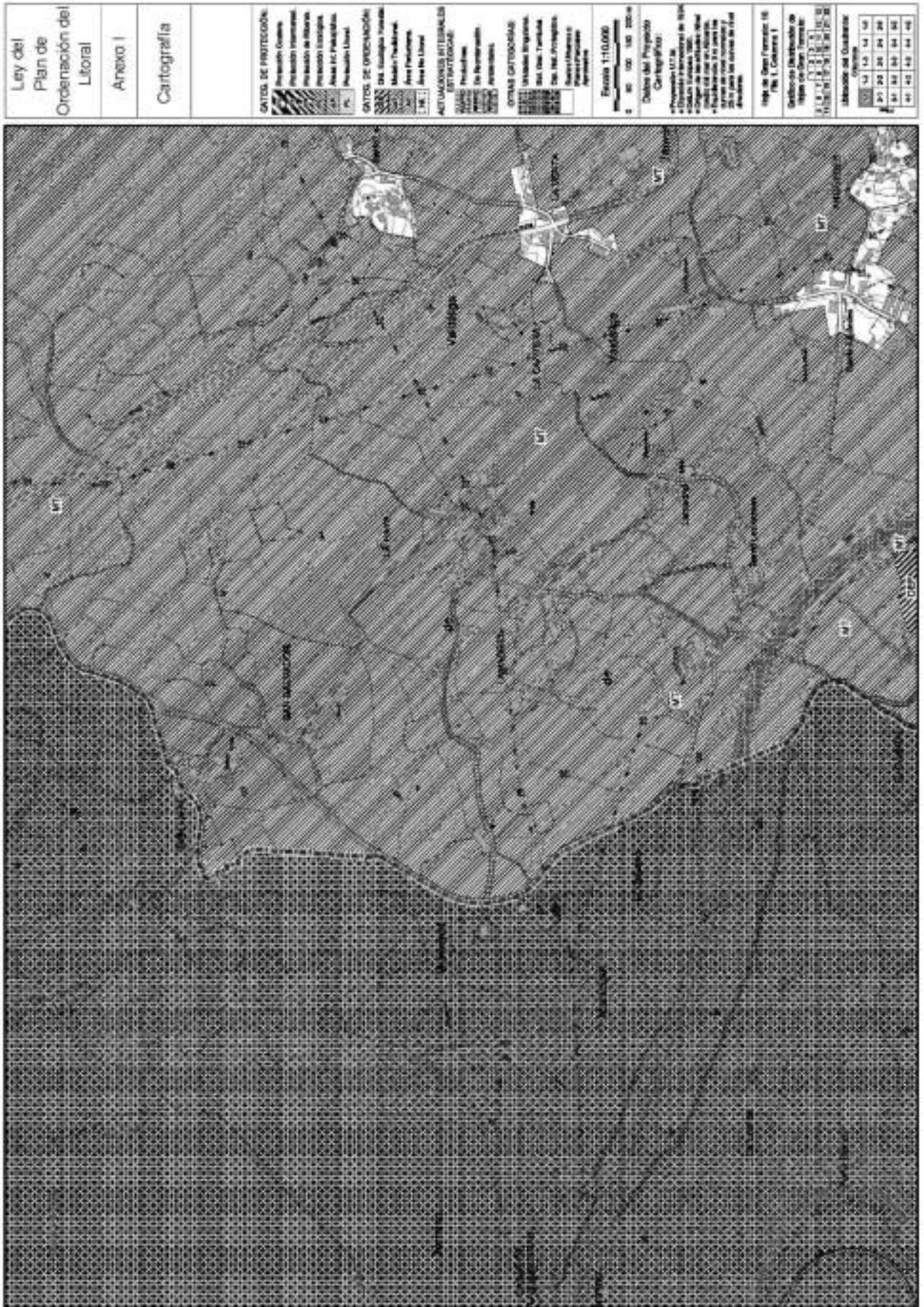

















































































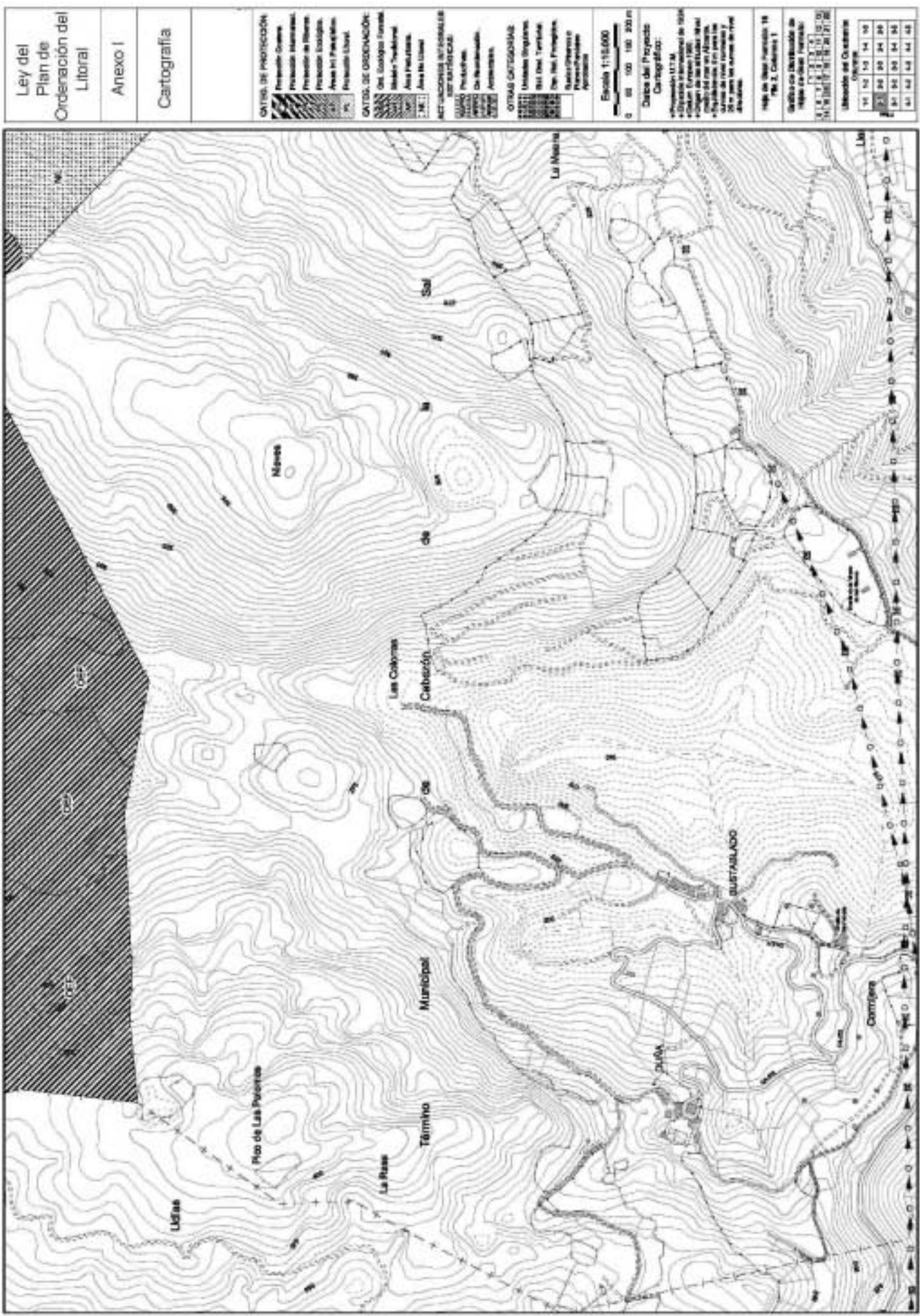












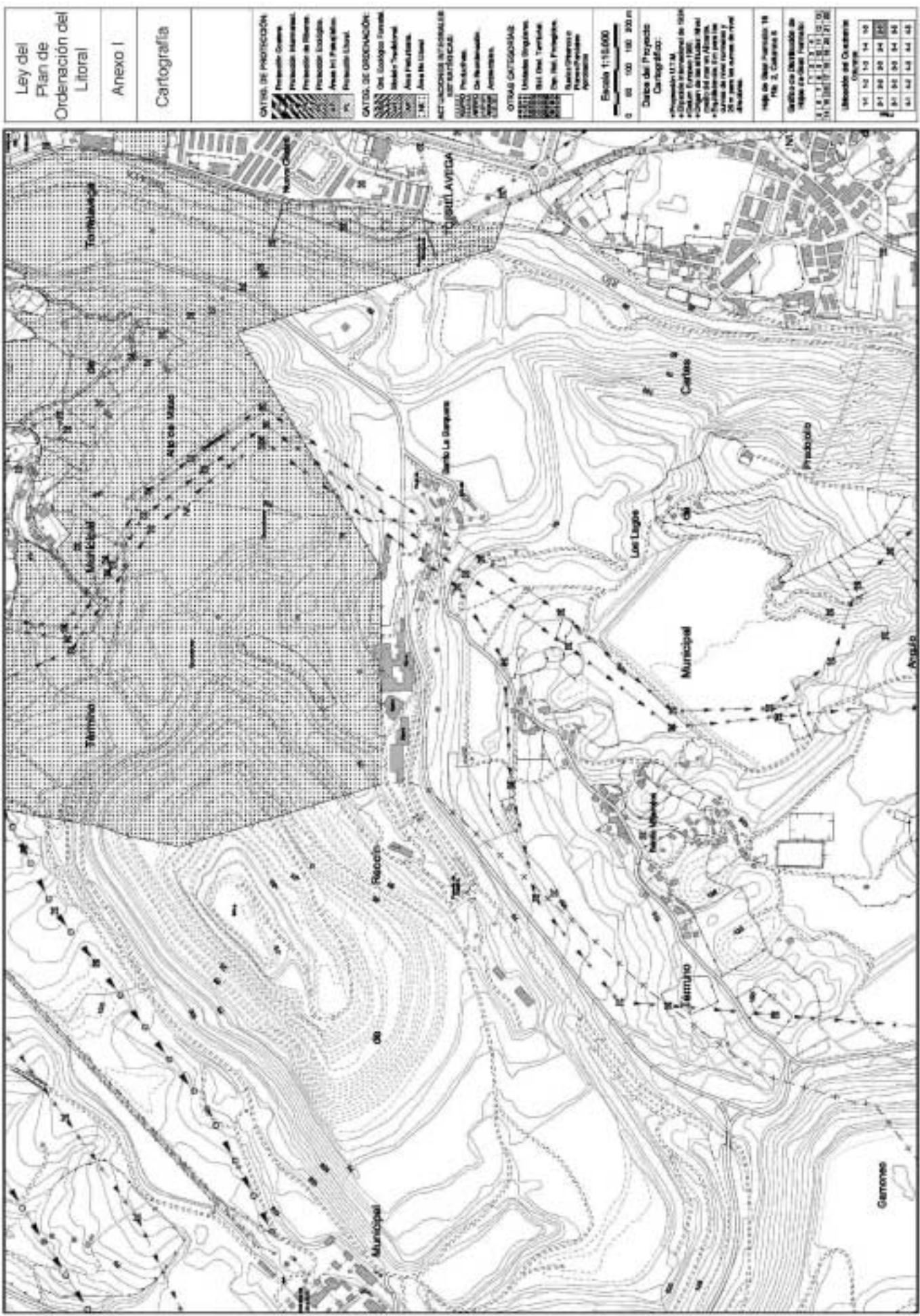








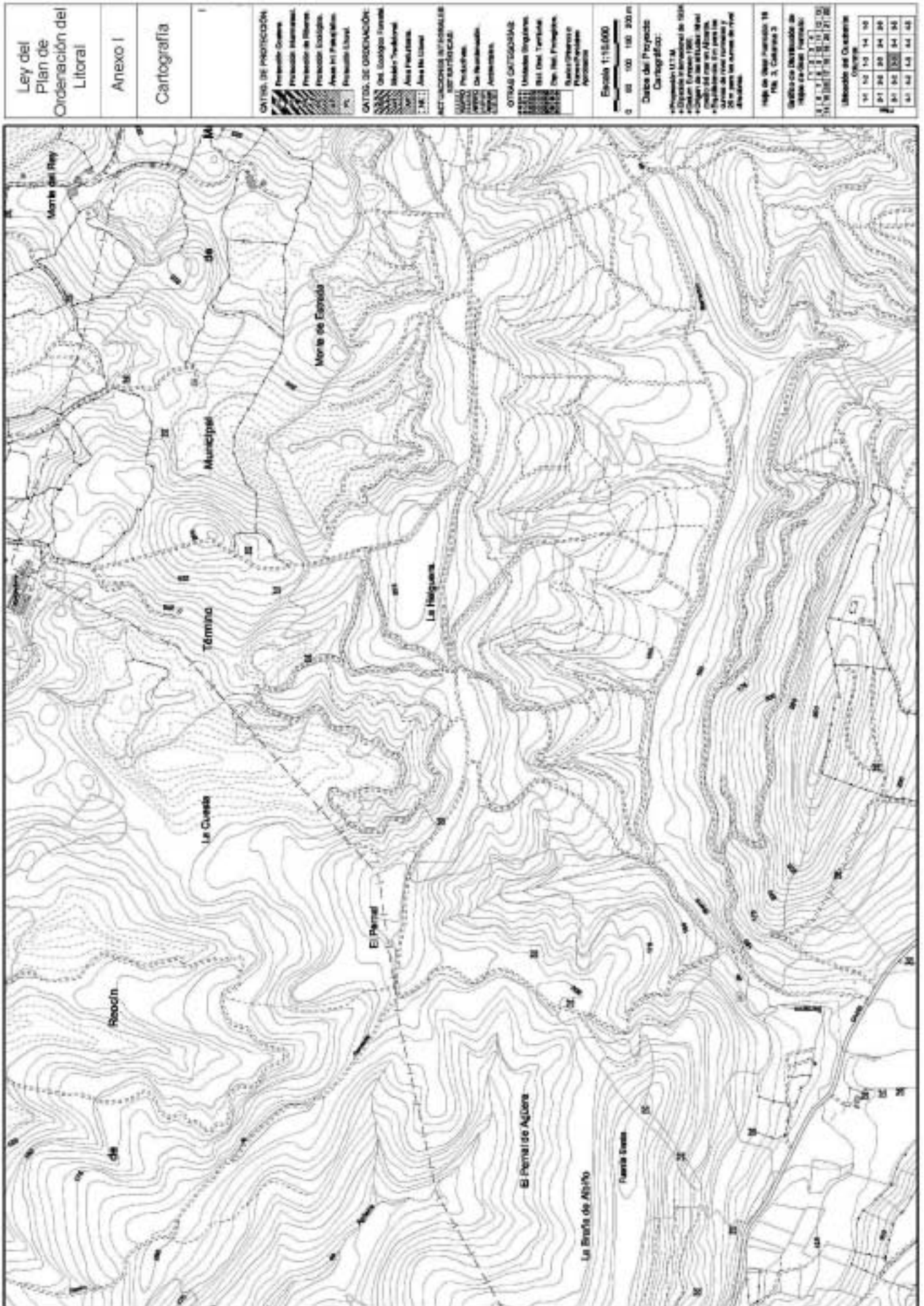












Ley del Plan de Ordenación del Litoral  
Anexo I  
Cartografía

**ZONAS DE PROTECCIÓN**  
Protección Costera  
Protección Marítima  
Protección de Recursos  
Protección Ecológica  
Área de Investigación  
Protección Urbana

**ZONAS DE ORDENACIÓN**  
Zona de Geología Urbana  
Suelo Urbano  
Área Industrial  
Área de Urbanización

**ACTIVACIONES INFORMATIVAS**  
URBANO PRODUCTIVO  
URBANO RESIDENCIAL  
URBANO COMERCIAL  
URBANO INDUSTRIAL  
URBANO SERVICIOS

**OTRAS CARTOGRAFÍAS**  
Urbanismo Integral  
Suelo Urbano  
Cadastral  
Urbanismo  
Urbanismo  
Urbanismo

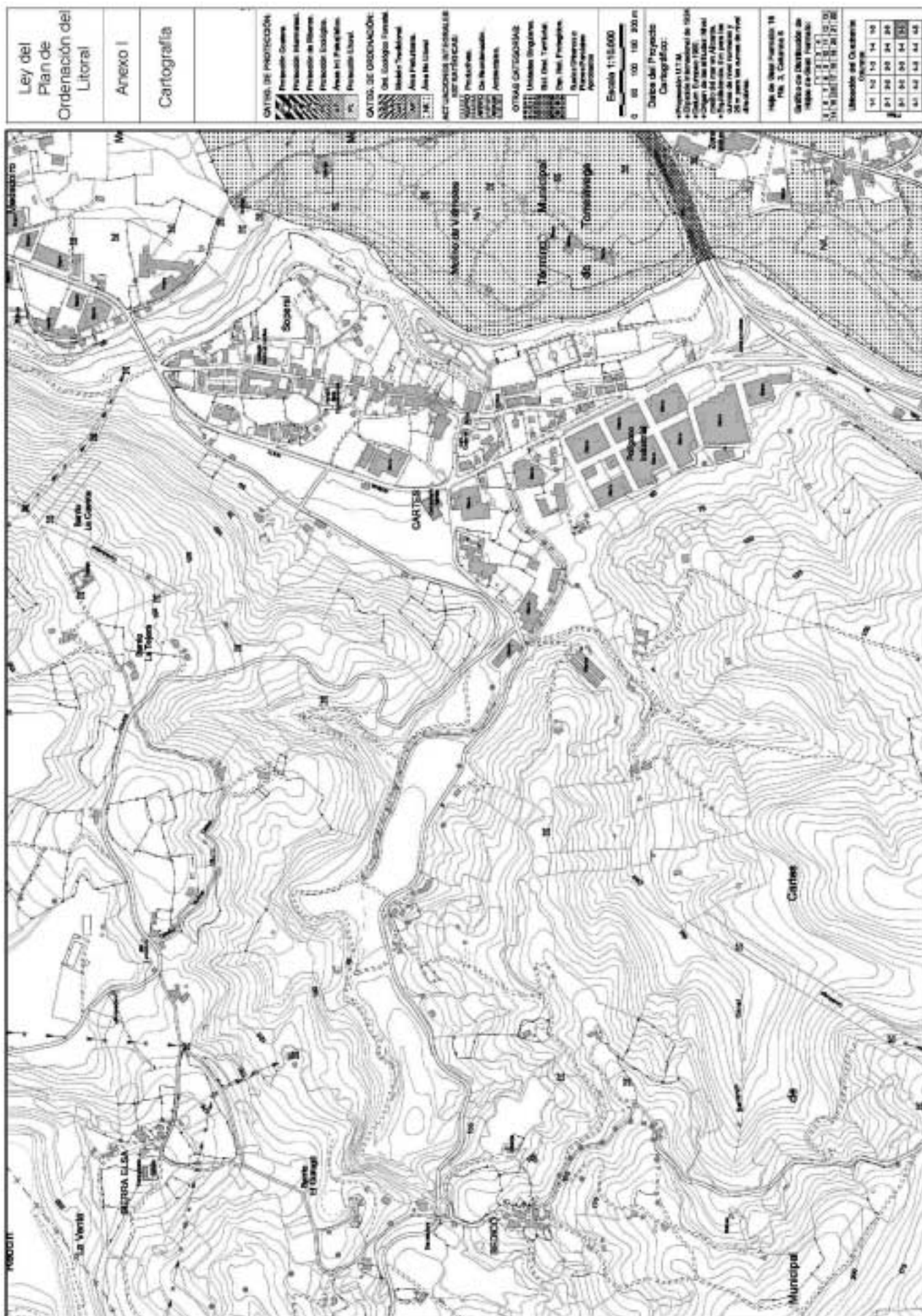
Escala 1:10.000  
0 50 100 150 200 m  
Fecha del Proyecto  
Cartografía:

Elaborado en Orotuna  
Cartografía

11	12	13	14	15
16	17	18	19	20
21	22	23	24	25
26	27	28	29	30
31	32	33	34	35



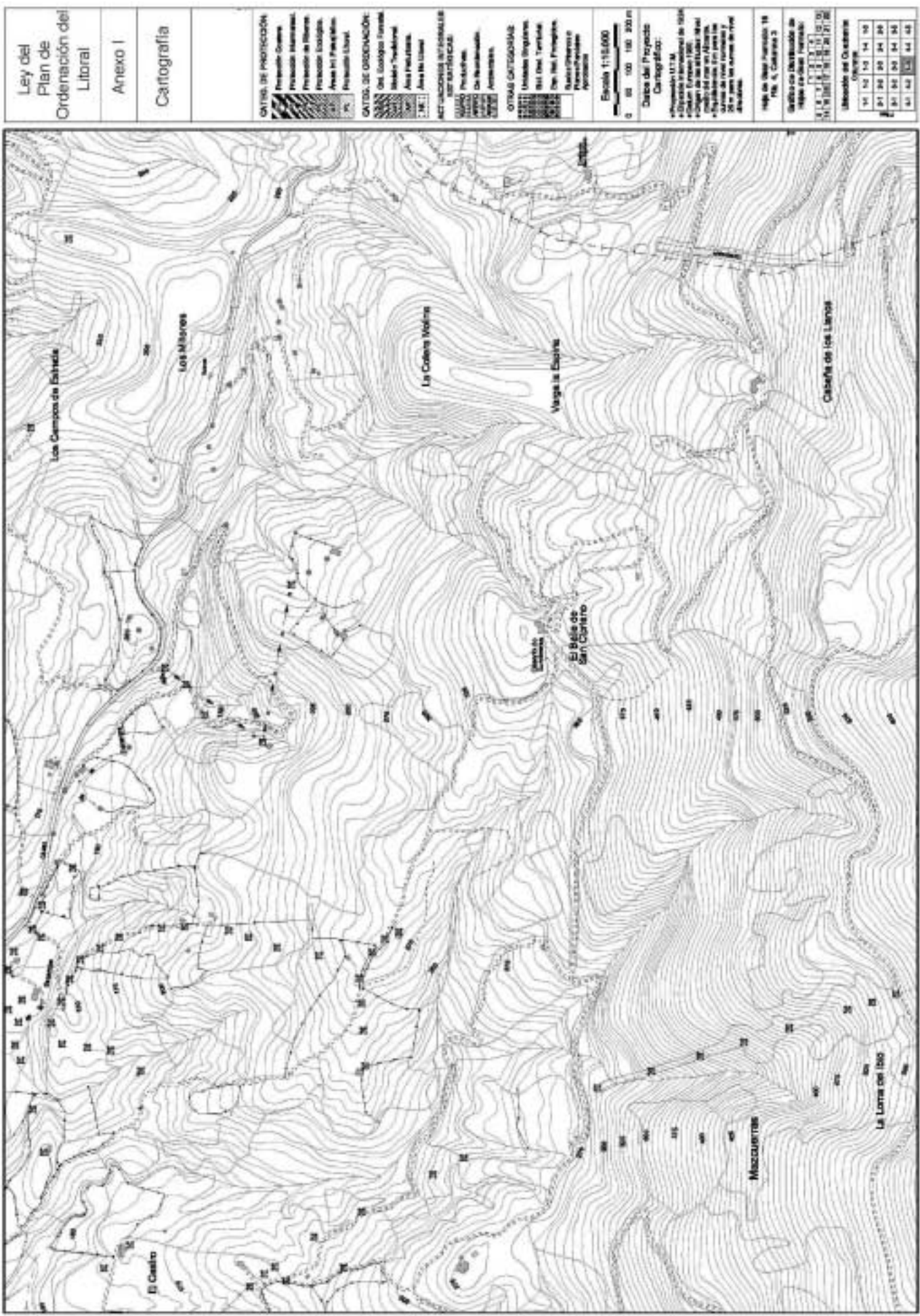


































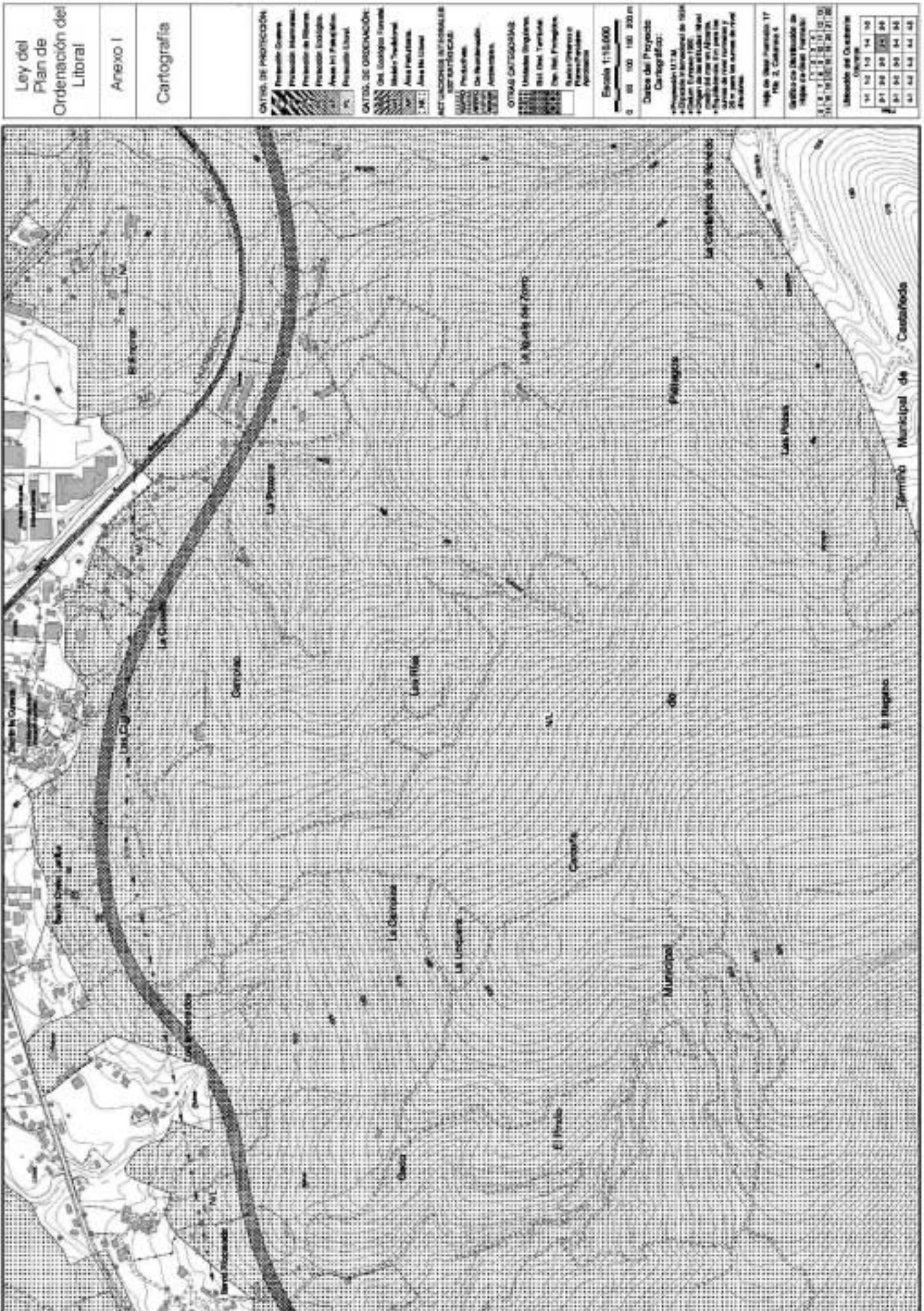
















































































































































Ley del Plan de Ordenación del Litoral  
Anexo I  
Cartografía

**CANTOS DE PROTECCIÓN**  
 - Protección Costera  
 - Protección Marítima  
 - Protección de Barras  
 - Protección Ecológica  
 - Área del Puerto  
 - Protección Urbana

**CANTOS DE ORDENACIÓN**  
 - Cantos Geológicos  
 - Límite Turístico  
 - Área Portuaria  
 - Área de Litoral

**ACTIVACIONES DE PROTECCIÓN**  
 - Protección  
 - Protección de Monumentos  
 - Protección

**OTROS CANTOS**  
 - Unidades Singulares  
 - Sitios de Turismo  
 - Zona de Protección  
 - Zona de Protección  
 - Zona de Protección

Escala 1:15.000  
 0 50 100 150 200 m

Datos del Proyecto Cartográfico:  
 - Elaborado en 1974  
 - Estado Inicial de 1974  
 - Estado Final de 1974  
 - Estado de 1974  
 - Estado de 1974  
 - Estado de 1974  
 - Estado de 1974

Mapa de Uso Urbano 1974  
 No. 2, Calles 1

Estado del Ordenamiento  
 - 14  
 - 15  
 - 16  
 - 17  
 - 18  
 - 19  
 - 20  
 - 21  
 - 22  
 - 23  
 - 24  
 - 25













Ley del Plan de Ordenación del Litoral  
Anexo I  
Cartografía

**CANTOS DE PROTECCIÓN**  
 - Protección Orzana  
 - Protección Marisquera  
 - Protección de Barras  
 - Protección Escarpes  
 - Área del Prerogativo  
 - Protección Litoral  
 - P.O.

**CANTOS DE ORDENACIÓN**  
 - Osa Góngora (Orzabal)  
 - Molino (Orzabal)  
 - Área Poblada  
 - Área No Litoral  
 - P.O.

**ACTIVACIONES INTERMUNICIPALES**  
 - MURIO  
 - PROYECTOS  
 - REPOSICIÓN DE MARISQUERÍA  
 - REPOSICIÓN DE BARRAS  
 - REPOSICIÓN DE ESCARPE

**OTRAS CARTOGRAFÍAS**  
 - 1:50.000  
 - 1:25.000  
 - 1:10.000  
 - 1:5.000  
 - 1:2.500  
 - 1:1.000  
 - 1:500  
 - 1:250  
 - 1:100  
 - 1:50  
 - 1:25  
 - 1:10  
 - 1:5  
 - 1:2  
 - 1:1

Escala 1:15.000  
 0 50 100 150 200 m

Datos del Proyecto  
 Cartografía:  
 - Elaborado IITM  
 - Dirección General de Urbanismo de 1994  
 - Orden E/1995/1001  
 - Orden E/1995/1002  
 - Orden E/1995/1003  
 - Orden E/1995/1004  
 - Orden E/1995/1005  
 - Orden E/1995/1006  
 - Orden E/1995/1007  
 - Orden E/1995/1008  
 - Orden E/1995/1009  
 - Orden E/1995/1010  
 - Orden E/1995/1011  
 - Orden E/1995/1012  
 - Orden E/1995/1013  
 - Orden E/1995/1014  
 - Orden E/1995/1015  
 - Orden E/1995/1016  
 - Orden E/1995/1017  
 - Orden E/1995/1018  
 - Orden E/1995/1019  
 - Orden E/1995/1020  
 - Orden E/1995/1021  
 - Orden E/1995/1022  
 - Orden E/1995/1023  
 - Orden E/1995/1024  
 - Orden E/1995/1025  
 - Orden E/1995/1026  
 - Orden E/1995/1027  
 - Orden E/1995/1028  
 - Orden E/1995/1029  
 - Orden E/1995/1030  
 - Orden E/1995/1031  
 - Orden E/1995/1032  
 - Orden E/1995/1033  
 - Orden E/1995/1034  
 - Orden E/1995/1035  
 - Orden E/1995/1036  
 - Orden E/1995/1037  
 - Orden E/1995/1038  
 - Orden E/1995/1039  
 - Orden E/1995/1040  
 - Orden E/1995/1041  
 - Orden E/1995/1042  
 - Orden E/1995/1043  
 - Orden E/1995/1044  
 - Orden E/1995/1045  
 - Orden E/1995/1046  
 - Orden E/1995/1047  
 - Orden E/1995/1048  
 - Orden E/1995/1049  
 - Orden E/1995/1050  
 - Orden E/1995/1051  
 - Orden E/1995/1052  
 - Orden E/1995/1053  
 - Orden E/1995/1054  
 - Orden E/1995/1055  
 - Orden E/1995/1056  
 - Orden E/1995/1057  
 - Orden E/1995/1058  
 - Orden E/1995/1059  
 - Orden E/1995/1060  
 - Orden E/1995/1061  
 - Orden E/1995/1062  
 - Orden E/1995/1063  
 - Orden E/1995/1064  
 - Orden E/1995/1065  
 - Orden E/1995/1066  
 - Orden E/1995/1067  
 - Orden E/1995/1068  
 - Orden E/1995/1069  
 - Orden E/1995/1070  
 - Orden E/1995/1071  
 - Orden E/1995/1072  
 - Orden E/1995/1073  
 - Orden E/1995/1074  
 - Orden E/1995/1075  
 - Orden E/1995/1076  
 - Orden E/1995/1077  
 - Orden E/1995/1078  
 - Orden E/1995/1079  
 - Orden E/1995/1080  
 - Orden E/1995/1081  
 - Orden E/1995/1082  
 - Orden E/1995/1083  
 - Orden E/1995/1084  
 - Orden E/1995/1085  
 - Orden E/1995/1086  
 - Orden E/1995/1087  
 - Orden E/1995/1088  
 - Orden E/1995/1089  
 - Orden E/1995/1090  
 - Orden E/1995/1091  
 - Orden E/1995/1092  
 - Orden E/1995/1093  
 - Orden E/1995/1094  
 - Orden E/1995/1095  
 - Orden E/1995/1096  
 - Orden E/1995/1097  
 - Orden E/1995/1098  
 - Orden E/1995/1099  
 - Orden E/1995/1100  
 - Orden E/1995/1101  
 - Orden E/1995/1102  
 - Orden E/1995/1103  
 - Orden E/1995/1104  
 - Orden E/1995/1105  
 - Orden E/1995/1106  
 - Orden E/1995/1107  
 - Orden E/1995/1108  
 - Orden E/1995/1109  
 - Orden E/1995/1110  
 - Orden E/1995/1111  
 - Orden E/1995/1112  
 - Orden E/1995/1113  
 - Orden E/1995/1114  
 - Orden E/1995/1115  
 - Orden E/1995/1116  
 - Orden E/1995/1117  
 - Orden E/1995/1118  
 - Orden E/1995/1119  
 - Orden E/1995/1120  
 - Orden E/1995/1121  
 - Orden E/1995/1122  
 - Orden E/1995/1123  
 - Orden E/1995/1124  
 - Orden E/1995/1125  
 - Orden E/1995/1126  
 - Orden E/1995/1127  
 - Orden E/1995/1128  
 - Orden E/1995/1129  
 - Orden E/1995/1130  
 - Orden E/1995/1131  
 - Orden E/1995/1132  
 - Orden E/1995/1133  
 - Orden E/1995/1134  
 - Orden E/1995/1135  
 - Orden E/1995/1136  
 - Orden E/1995/1137  
 - Orden E/1995/1138  
 - Orden E/1995/1139  
 - Orden E/1995/1140  
 - Orden E/1995/1141  
 - Orden E/1995/1142  
 - Orden E/1995/1143  
 - Orden E/1995/1144  
 - Orden E/1995/1145  
 - Orden E/1995/1146  
 - Orden E/1995/1147  
 - Orden E/1995/1148  
 - Orden E/1995/1149  
 - Orden E/1995/1150  
 - Orden E/1995/1151  
 - Orden E/1995/1152  
 - Orden E/1995/1153  
 - Orden E/1995/1154  
 - Orden E/1995/1155  
 - Orden E/1995/1156  
 - Orden E/1995/1157  
 - Orden E/1995/1158  
 - Orden E/1995/1159  
 - Orden E/1995/1160  
 - Orden E/1995/1161  
 - Orden E/1995/1162  
 - Orden E/1995/1163  
 - Orden E/1995/1164  
 - Orden E/1995/1165  
 - Orden E/1995/1166  
 - Orden E/1995/1167  
 - Orden E/1995/1168  
 - Orden E/1995/1169  
 - Orden E/1995/1170  
 - Orden E/1995/1171  
 - Orden E/1995/1172  
 - Orden E/1995/1173  
 - Orden E/1995/1174  
 - Orden E/1995/1175  
 - Orden E/1995/1176  
 - Orden E/1995/1177  
 - Orden E/1995/1178  
 - Orden E/1995/1179  
 - Orden E/1995/1180  
 - Orden E/1995/1181  
 - Orden E/1995/1182  
 - Orden E/1995/1183  
 - Orden E/1995/1184  
 - Orden E/1995/1185  
 - Orden E/1995/1186  
 - Orden E/1995/1187  
 - Orden E/1995/1188  
 - Orden E/1995/1189  
 - Orden E/1995/1190  
 - Orden E/1995/1191  
 - Orden E/1995/1192  
 - Orden E/1995/1193  
 - Orden E/1995/1194  
 - Orden E/1995/1195  
 - Orden E/1995/1196  
 - Orden E/1995/1197  
 - Orden E/1995/1198  
 - Orden E/1995/1199  
 - Orden E/1995/1200







































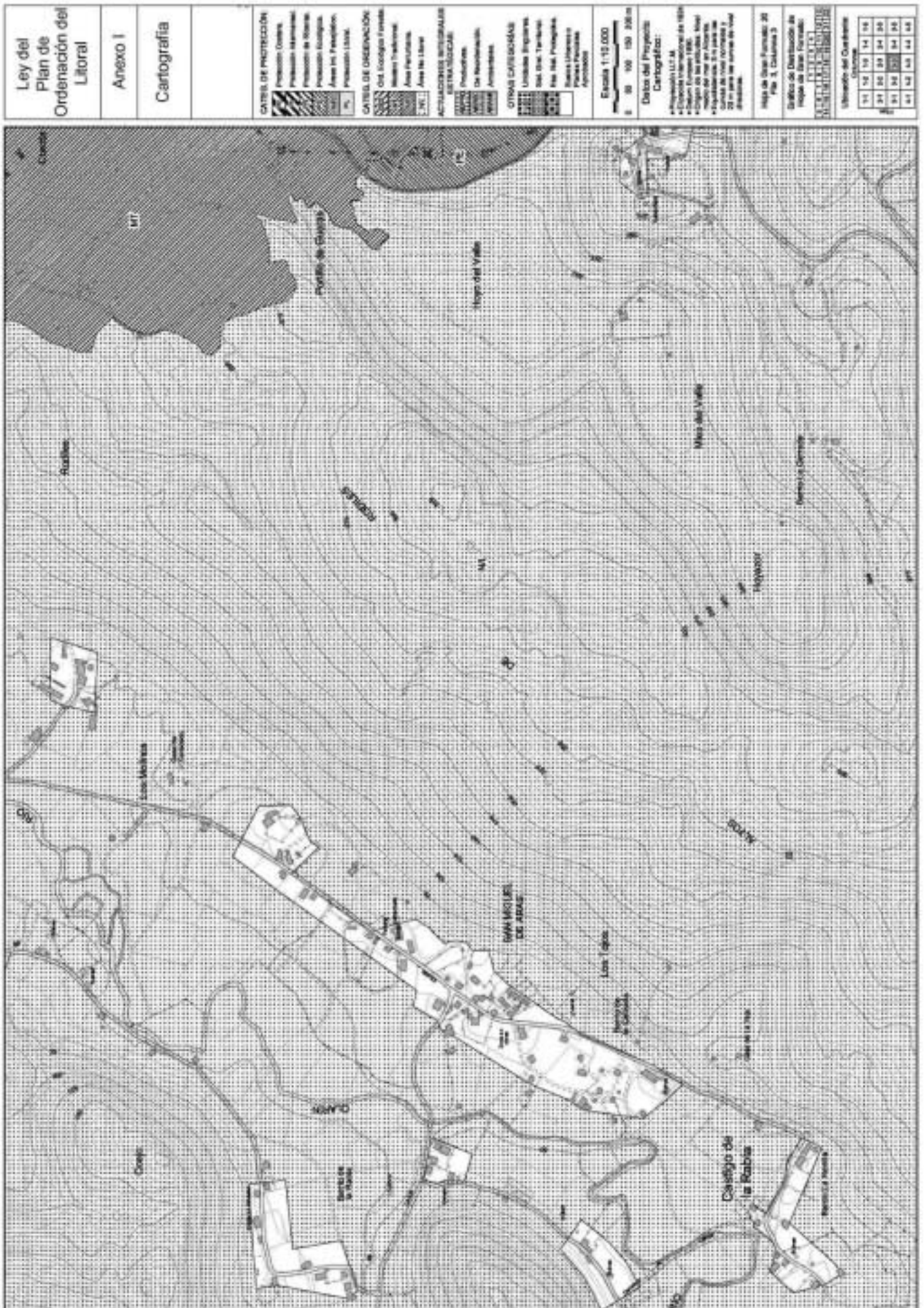








































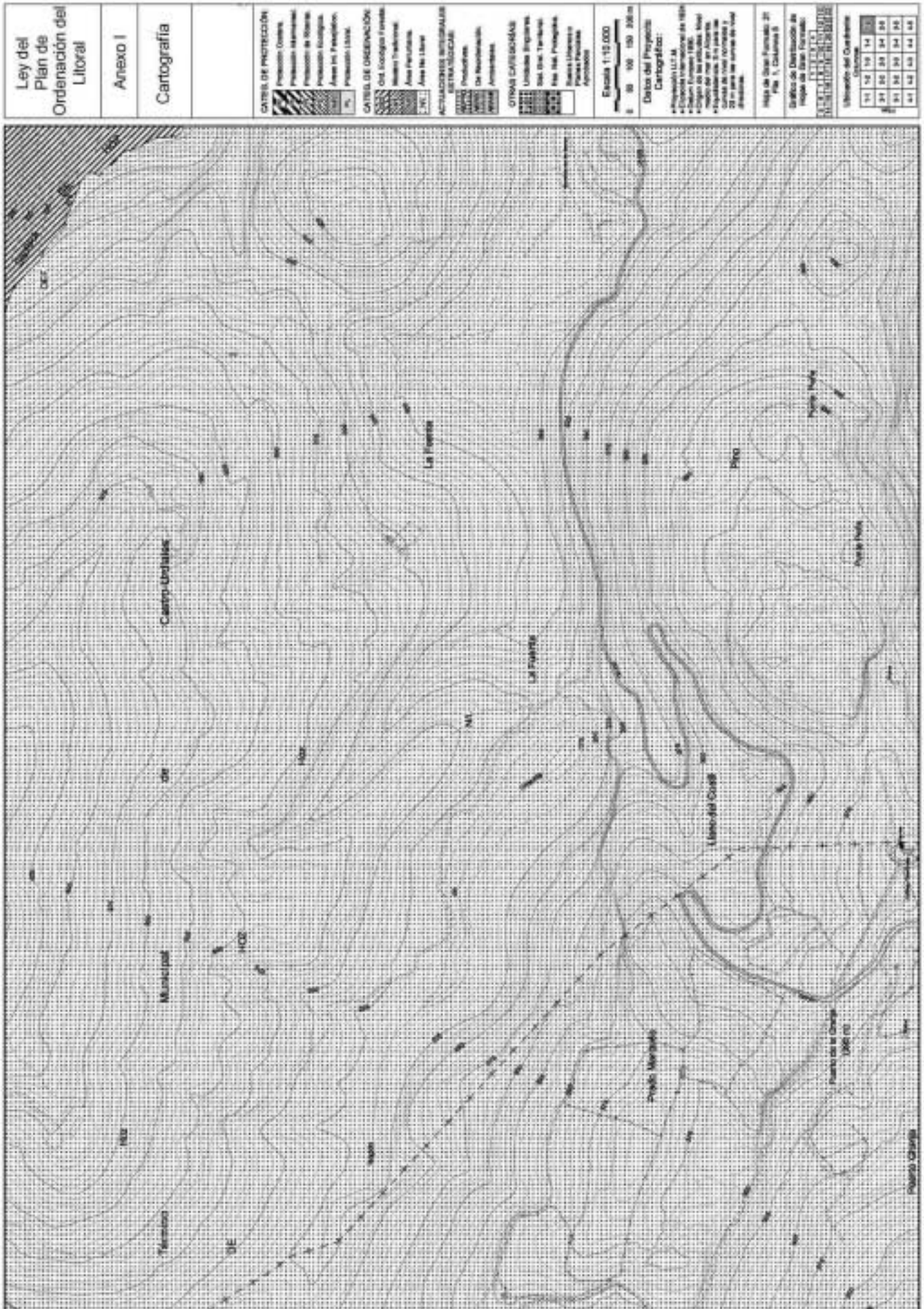




















**Ley del Plan de Ordenación del Litoral**

**Anexo I**

**Cartografía**

**CATEGORÍA DE PROTECCIÓN**

- Protección Costera
- Protección Marítima
- Protección de Bahías
- Protección Escarpada
- Áreas de Protección
- Protección Urbana

**CATEGORÍA DE ORDENACIÓN**

- Costa Biológica Protegida
- Reserva Tecnológica
- Área Portuaria
- Área No Urbana

**ACTIVACIONES MONTAÑAS EXTRAORDINARIAS**

- Montañas
- Productivas
- De Recreación
- Montañas
- Importantes

**OTRAS CATEGORÍAS**

- Unidades Especiales
- Red de Parques
- Red de Paisajes
- Red de Paisajes
- Reserva Urbana
- Parque Urbano
- Aplicación

**Escala 1:12.000**

0 50 100 150 200 m

**Datos del Proyecto Cartográfico:**

- Altoplanillo U.T.M.
- Coordenada Internacional de 1984
- Datum Europeo 1986
- Origen de las alturas: Nivel del mar
- Altimetría por GPS
- Altimetría por GPS
- Altimetría por GPS
- 20 = para las curvas de nivel
- dirección

**Hoja de Carta Fotocolor 20**

**Fig. 2, Columna 3**

**Oficina de Distribución de Mapas de Gran Escala:**

11 12 13 14 15

16 17 18 19 20

21 22 23 24 25

26 27 28 29 30

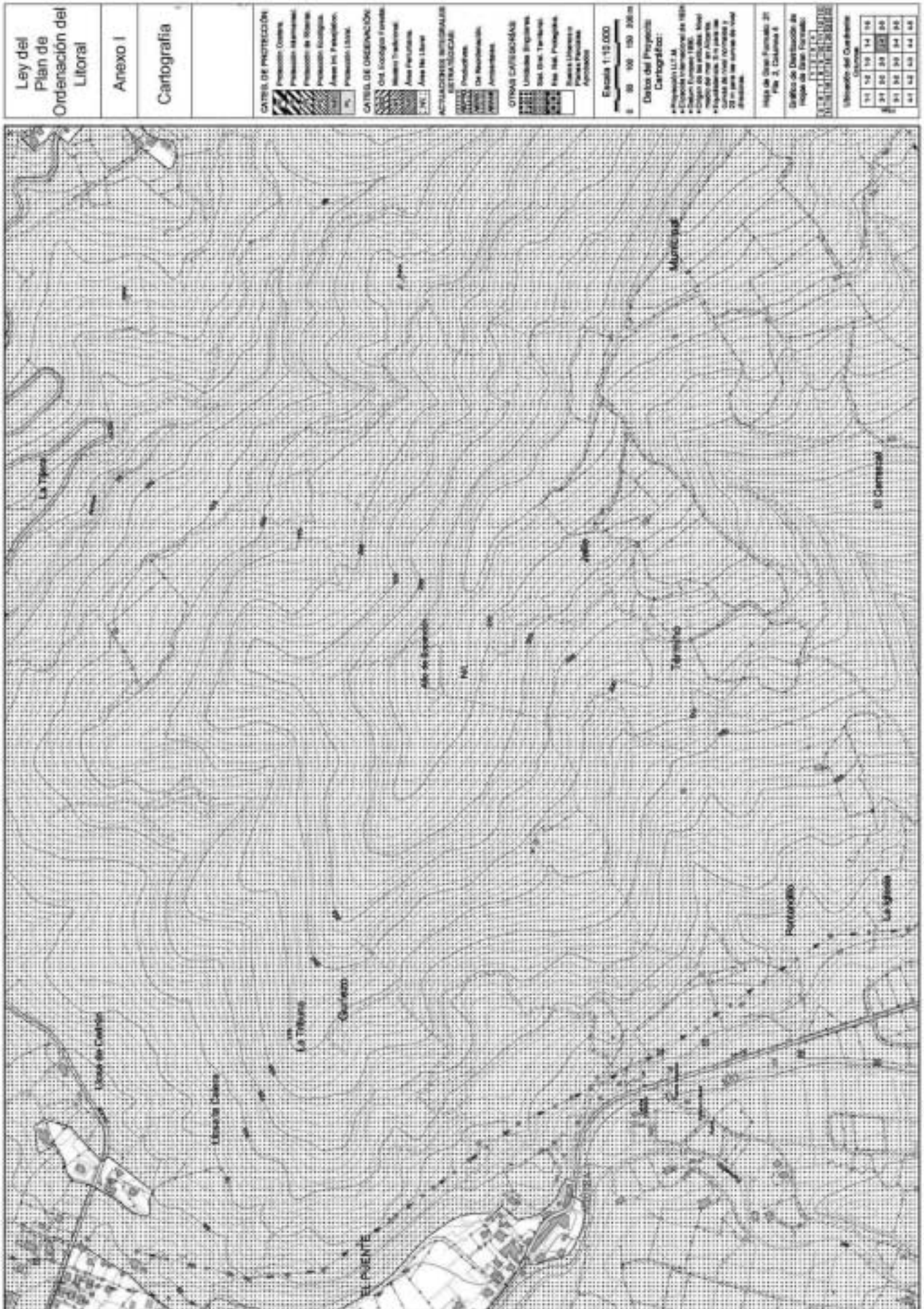
31 32 33 34 35

36 37 38 39 40

**Universidad del Cantabria**

Cartografía

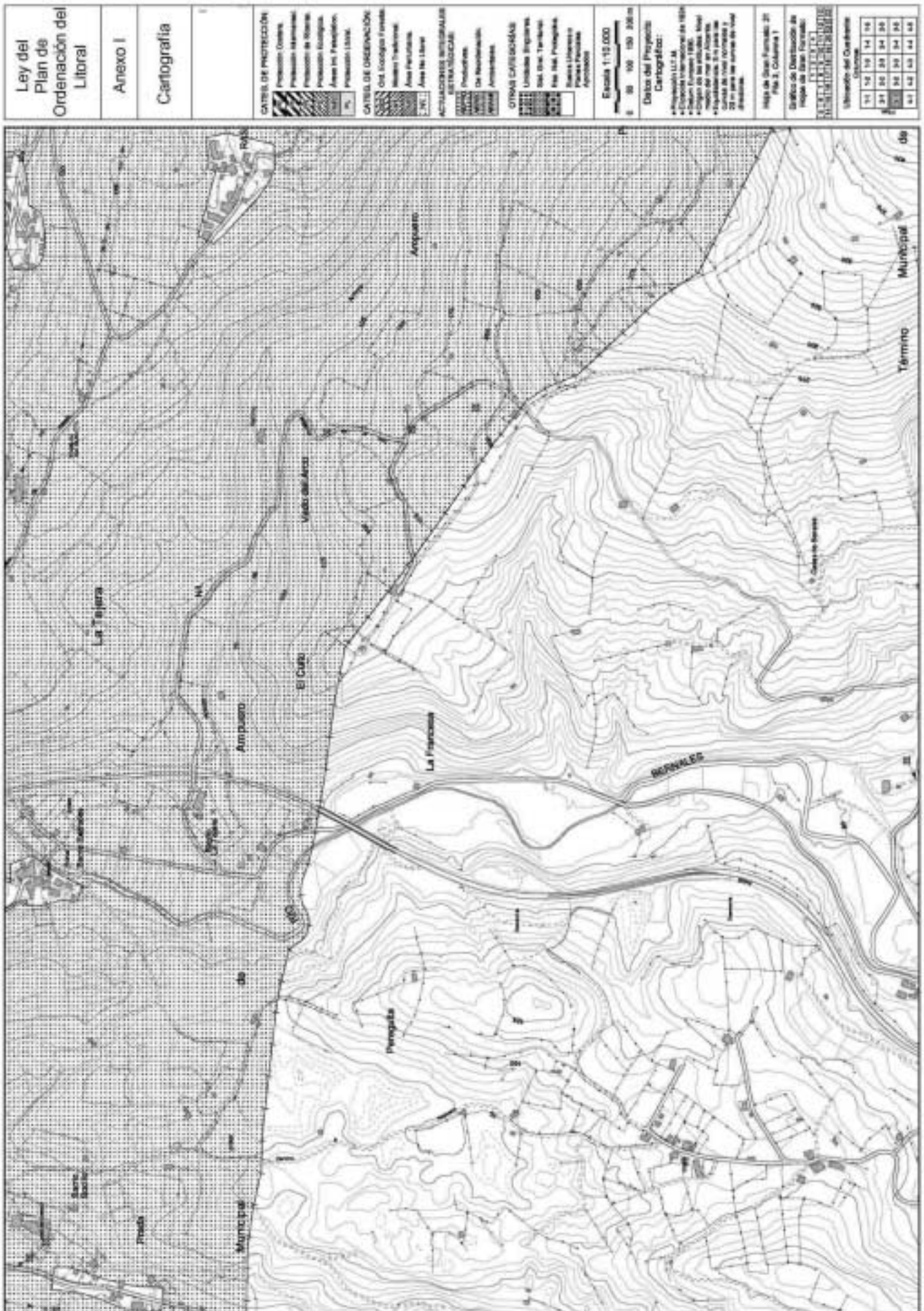


















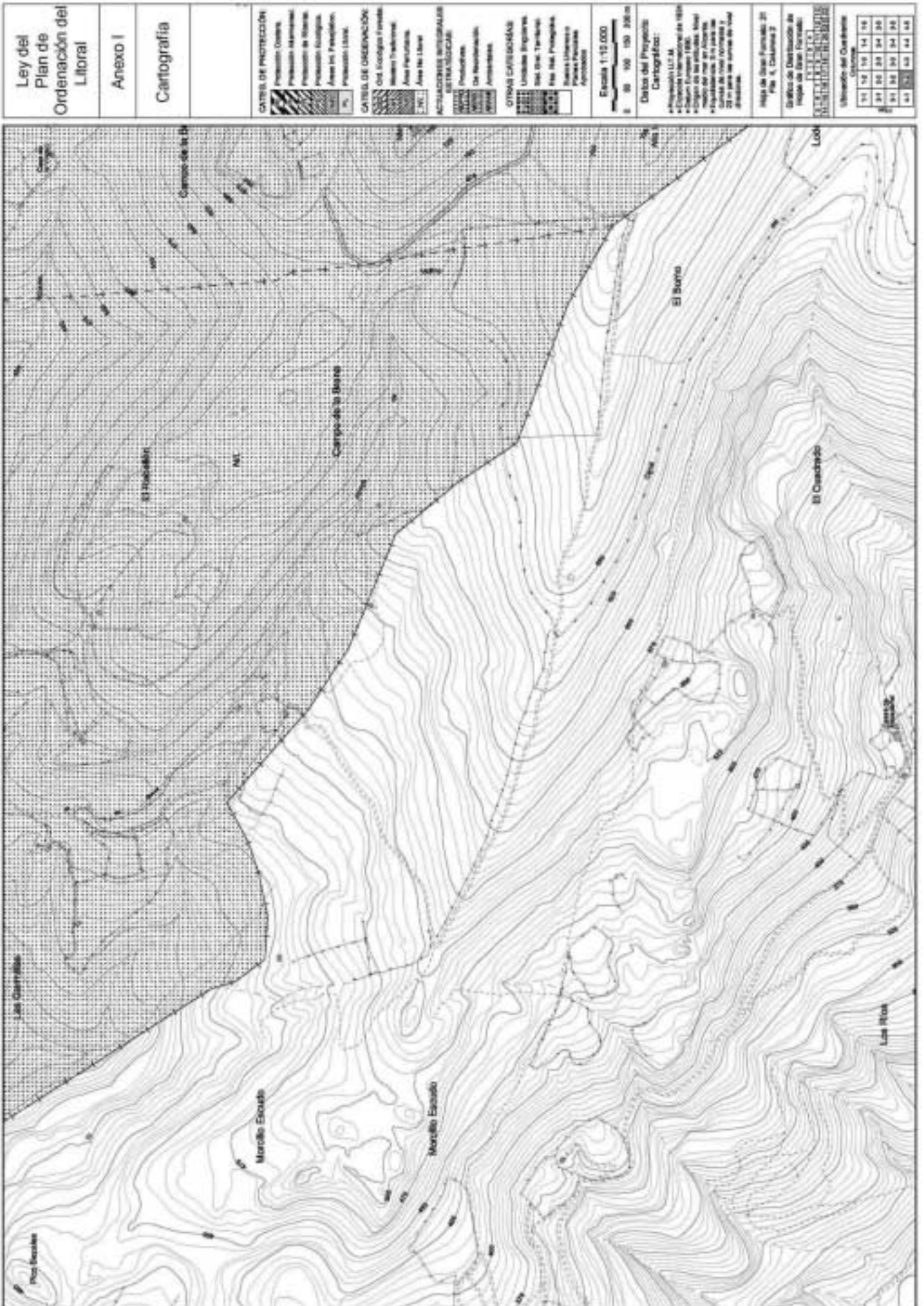


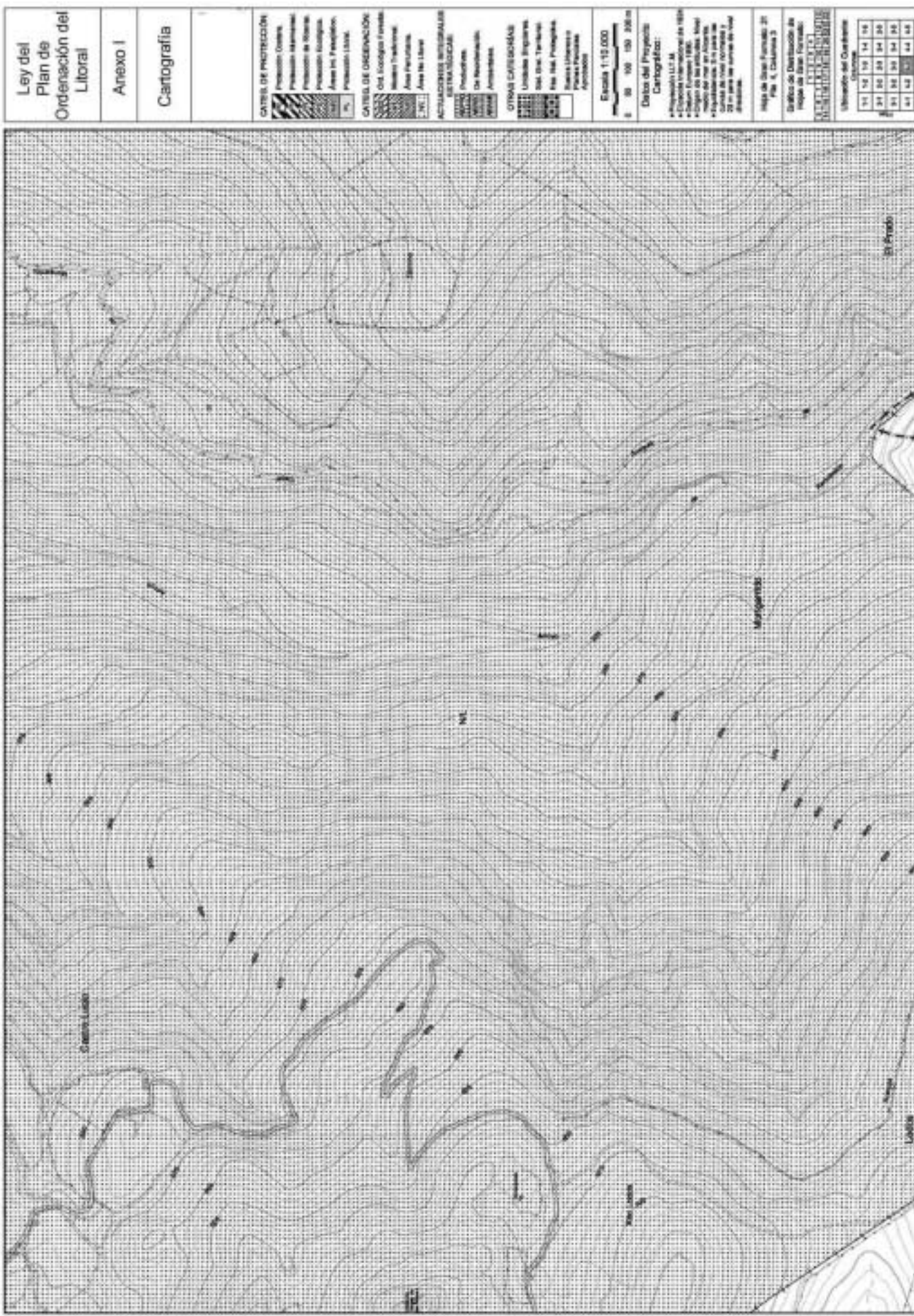




























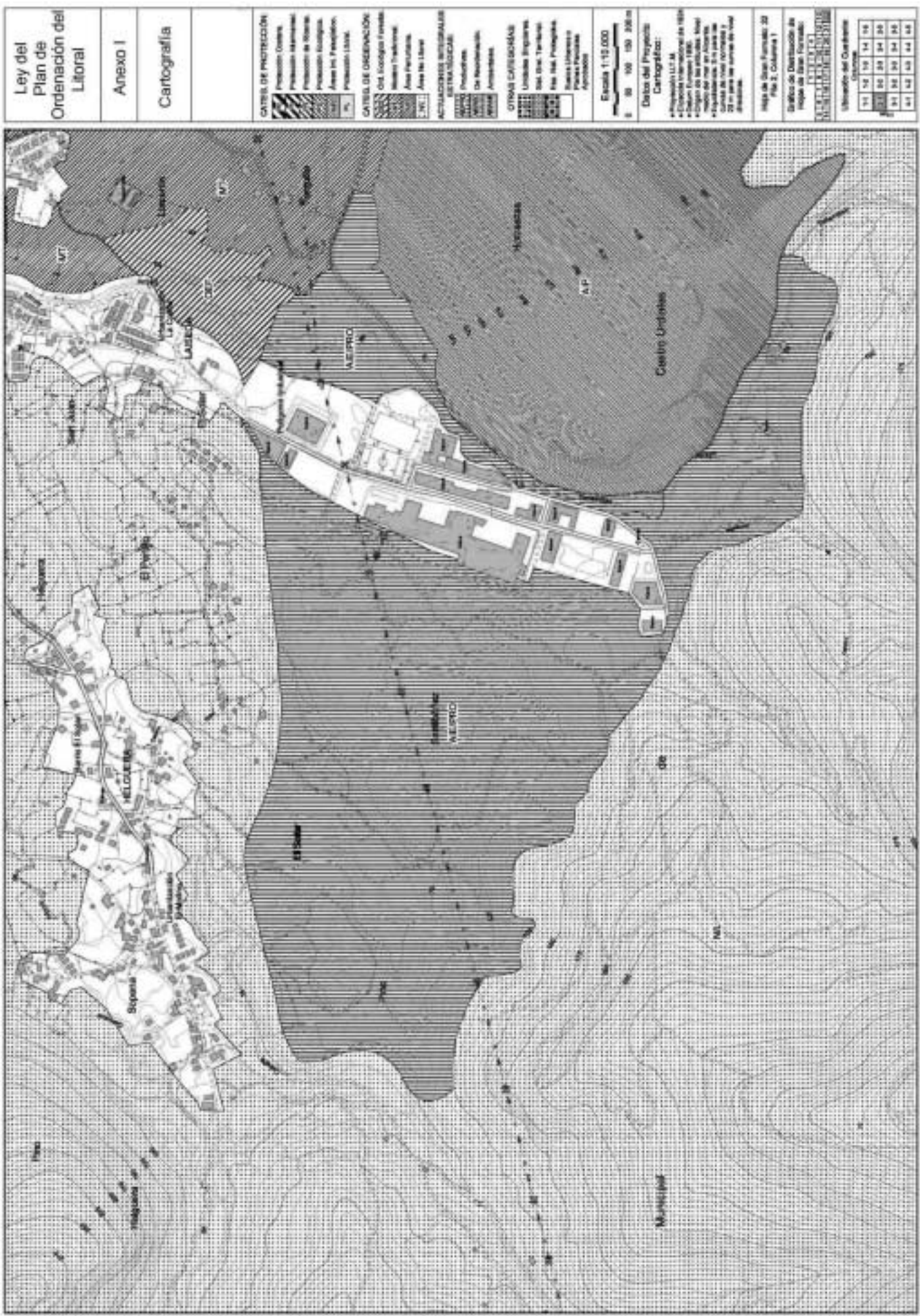




















Ley del Plan de Ordenación del Litoral

Anexo I

Cartografía

CATEGORÍA DE PROTECCIÓN

Protección Costera  
Protección Montaña  
Protección de Montaña  
Protección Escarpada  
Área de Protección de Paisaje  
Protección Urbana

CATEGORÍA DE ORDENACIÓN

Costa Escarpada  
Monte Escarpado  
Área Particular  
Área No Libre

ACTIVACIONES URBANAS

Producción  
De Inclinación  
De Inclinación  
De Inclinación

OTRAS CATEGORÍAS

Unidades Especiales  
Zonas de Interés  
Zonas de Protección  
Zonas de Conservación  
Zonas de Interés  
Zonas de Protección  
Zonas de Conservación

Escala 1:12.000

0 50 100 150 200 m

Datos del Proyecto

Cartografía:

Elaboración I.C.M.  
Elaboración I.C.M.  
Elaboración I.C.M.  
Elaboración I.C.M.  
Elaboración I.C.M.  
Elaboración I.C.M.  
Elaboración I.C.M.  
Elaboración I.C.M.  
Elaboración I.C.M.  
Elaboración I.C.M.

Hoja de Carta Física: 22

Foja 2, Columna 3

Gráfico de Distribución de la Hoja de Carta Física:

13	14	15	16	17
21	22	23	24	25
31	32	33	34	35
41	42	43	44	45

Ubicación del Cuadrante



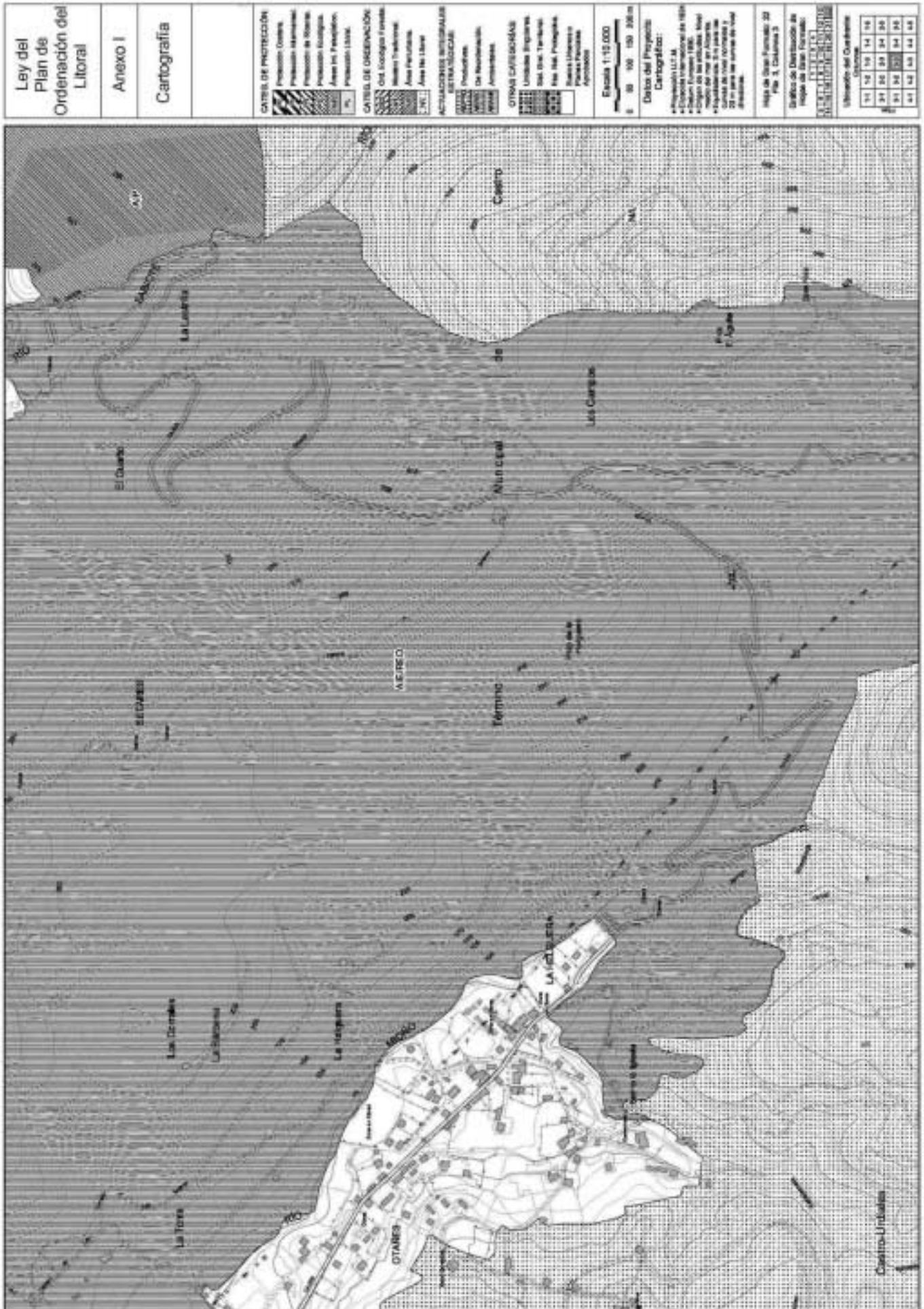








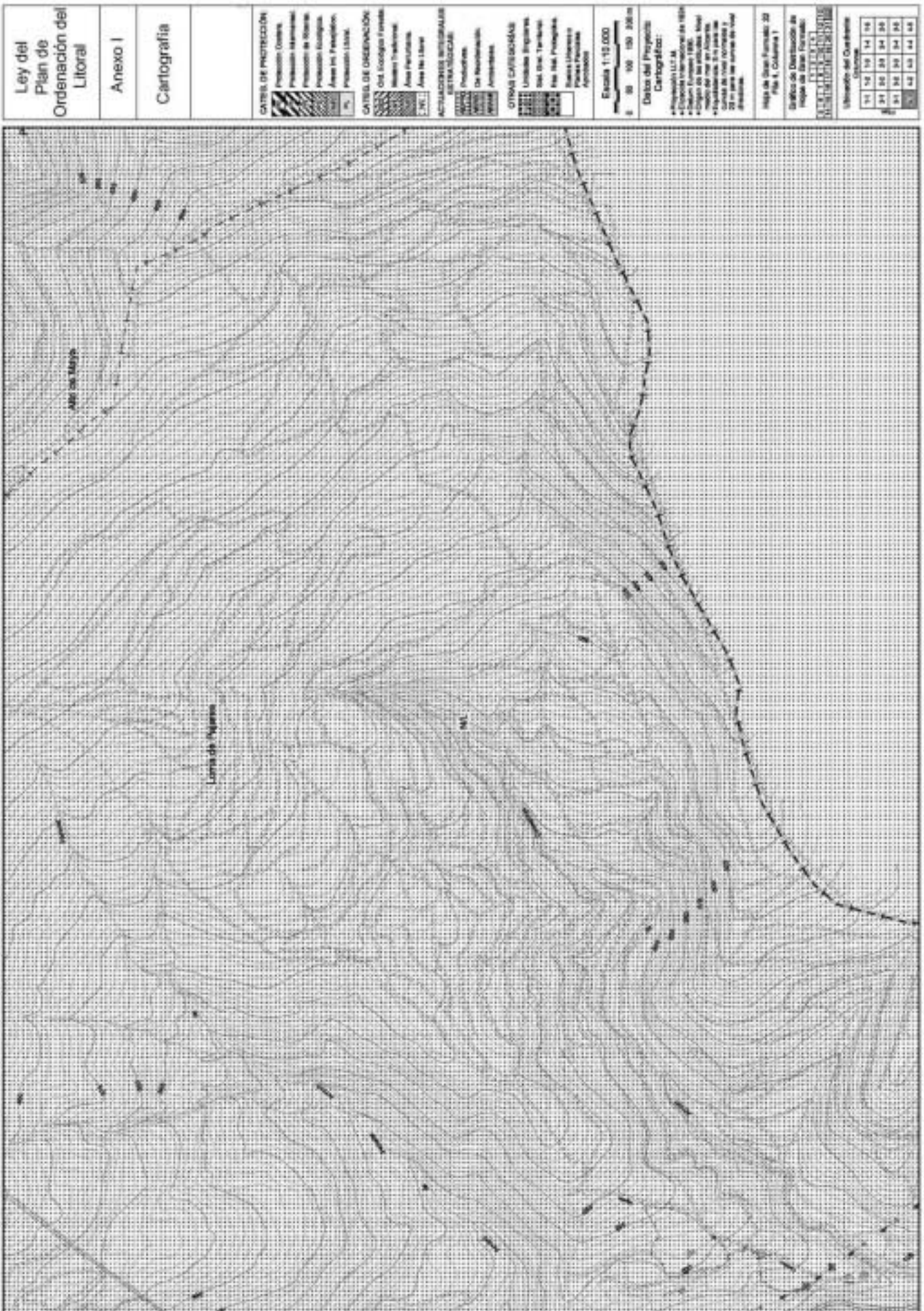








<p>Ley del Plan de Ordenación del Litoral</p>	<p>Anexo I</p>	<p>Cartografía</p>	<p><b>CANTES DE PROTECCIÓN</b>          Protección Costera          Protección Intermarítima          Protección de Riberas          Protección Escarpada          Área de Protección          Protección Litoral</p> <p><b>CANTES DE ORDENACIÓN</b>          Cost. Ecológica Forestal          Sistema Tradicional          Área Periurbana          Área No Libre</p> <p><b>ACTIVACIONES NOTICIALES</b>  <b>ESTRATEGIAS</b>          Producción          De Recreación          Ambiental</p> <p><b>OTROS CANTONES</b>          Unidades Regulares          Suelo Urbaniz. Temporal          Suelo Urbaniz. Definitivo          Suelo Urbano          Suelo Agrario          Suelo Forestal          Suelo Protegido          Suelo Urbano o Periurbano          Protección</p> <p>Escala 1:12.000</p> <p>0 50 100 150 200m</p> <p><b>Datos del Proyecto:</b>  <b>Cartografía:</b>          • Proyección UTM          • Datum Internacional de 1956          • Sistema de Referencia de 1956          • Origen de las alturas: Nivel medio del mar en Alicante          • Equivalencia: 5 m para las alturas de los edificios y 20 m para las curvas de nivel de contorno.</p> <p>Hoja de Carta Formosa 22          Folio 3, Columna 5</p> <p><b>Gráfico de Distribución de Hojas de Carta Formosa:</b></p> <table border="1"> <tr> <td>1</td> <td>2</td> <td>3</td> <td>4</td> <td>5</td> </tr> <tr> <td>11</td> <td>12</td> <td>13</td> <td>14</td> <td>15</td> </tr> <tr> <td>21</td> <td>22</td> <td>23</td> <td>24</td> <td>25</td> </tr> <tr> <td>31</td> <td>32</td> <td>33</td> <td>34</td> <td>35</td> </tr> <tr> <td>41</td> <td>42</td> <td>43</td> <td>44</td> <td>45</td> </tr> </table> <p>Ubicación del Cuadrante</p>	1	2	3	4	5	11	12	13	14	15	21	22	23	24	25	31	32	33	34	35	41	42	43	44	45
1	2	3	4	5																								
11	12	13	14	15																								
21	22	23	24	25																								
31	32	33	34	35																								
41	42	43	44	45																								











<p>Ley del Plan de Ordenación del Litoral</p>	<p>Anexo I</p>	<p>Cartografía</p>																					
<p><b>CATEGORÍA DE PROTECCIÓN</b></p> <p>Protección Costera   Proteccion Maritima   Proteccion de Naturas   Proteccion Ecologica   Areas Ins. Preservación   Proteccion Litoral  </p> <p><b>CATEGORÍA DE ORDENACIÓN</b></p> <p>Ord. Ecologica Forestal   Orden Tradicional   Area Paratouristica   Area No Libre  </p> <p><b>ACTUALIZACIONES NOTICIALES</b></p> <p>ESTRATEGICAS</p> <p>Urbanas   Productivas   De Recreacion   Areas   Industriales  </p> <p>OTRAS CATEGORIAS</p> <p>Urbanas Especiales   Sol. Urban. Turisticas   Sol. Urban. Protegidas   Areas Urbanas o Paratouristicas   Agrarias  </p>																							
<p>Escala 1:12.000</p> <p>0 50 100 150 200 m</p>																							
<p><b>Datos del Proyecto</b></p> <p><b>Cartografía:</b></p> <ul style="list-style-type: none"> <li>• Edición 1:12.000</li> <li>• Edición Internacional de 1980</li> <li>• Datum Europeo 1980</li> <li>• Sistema de las alturas (MSL)</li> <li>• Proyección UTM 30N</li> <li>• Escala horizontal 1:50.000</li> <li>• Curvas de Nivel Normales 5 y 20 m para las curvas de nivel digitales.</li> </ul>																							
<p>Hoja de Carta Formosa: 22                  Folio: 4, Columna 5</p> <p><b>Código de Distribución de Hojas de Carta Formosa:</b></p> <p>1 2 3 4 5 6 7 8 9 10 11 12 13 14 15 16 17 18 19 20 21 22 23 24 25 26 27 28 29 30 31 32 33 34 35 36 37 38 39 40 41 42 43 44 45 46 47 48 49 50</p>																							
<p><b>Utilización del Cuadro de Contorno</b></p> <table border="1" style="width: 100%; border-collapse: collapse;"> <tr> <td style="width: 5%;">13</td> <td style="width: 5%;">14</td> <td style="width: 5%;">15</td> <td style="width: 5%;">16</td> <td style="width: 5%;">17</td> </tr> <tr> <td style="width: 5%;">21</td> <td style="width: 5%;">22</td> <td style="width: 5%;">23</td> <td style="width: 5%;">24</td> <td style="width: 5%;">25</td> </tr> <tr> <td style="width: 5%;">31</td> <td style="width: 5%;">32</td> <td style="width: 5%;">33</td> <td style="width: 5%;">34</td> <td style="width: 5%;">35</td> </tr> <tr> <td style="width: 5%;">41</td> <td style="width: 5%;">42</td> <td style="width: 5%;">43</td> <td style="width: 5%;">44</td> <td style="width: 5%;">45</td> </tr> </table>				13	14	15	16	17	21	22	23	24	25	31	32	33	34	35	41	42	43	44	45
13	14	15	16	17																			
21	22	23	24	25																			
31	32	33	34	35																			
41	42	43	44	45																			



## ANEXO II PLAYAS

Tabla de clasificación de las playas de la Comunidad Autónoma  
conforme a las categorías establecidas en la Ley

<b>Nº</b>	<b>MUNICIPIO</b>	<b>PLAYA</b>	<b>CATEGORIA</b>
1	Castro Urdiales	Berrón	Periurbana
2		Dicido	Periurbana
3		Cotolino	Periurbana
4		Brazomar	Urbana
5		Ostende	Urbana
6		Arenillas	Semirural
7		Oriñón	Periurbana
8	Liendo	Sonabia	Rural
9		San Julián	Rural
10	Laredo	Aila	Rural
11		El Túnel	Periurbana
12		Salvé	Urbana
13		El Puntal	Periurbana
14		El Regatón	Periurbana
15	Santoña	San Martín	Urbana
16		Berria	Periurbana
17	Noja	Helgueras (Este)	Rural
18		Helgueras (Oeste)	Rural
19		Trengandín(Este)	Urbana

<b>Nº</b>	<b>MUNICIPIO</b>	<b>PLAYA</b>	<b>CATEGORIA</b>
20		Trengandín(Oeste)	Urbana
21		Ris(Este)	Urbana
22		Ris(Oeste) Joyel	Periurbana
23	Arnüero	La Cava	Periurbana
24		Los Barcos	Urbana
25		El Sable	Urbana
26		Arnadal	Semirural
27		La Arena	Semirural
28	Bareyo	Cuberris	Periurbana
29		Antuerta	Rural
30	Ribamontán al Mar	La Canal	Semirural
31		Arnillas	Rural
32		Langre	Rural
33		Langre la pequeña	Rural
34		Los Tranquilos	Semirural
35		Loredo	Semirural
36		Somo Este	Rural
37		Somo Oeste	Urbana
38		Puntal	Rural



<b>Nº</b>	<b>MUNICIPIO</b>	<b>PLAYA</b>	<b>CATEGORIA</b>
39	Camargo	Punta Parayas	Urbana
40	Santander	Los Peligros	Urbana
41		La Magdalena	Urbana
42		Biquini	Urbana
43		El Camello	Urbana
44		La Concha	Urbana
45		El Sardinero ó 1º	Urbana
46		El Sardinero ó 2º	Urbana
47		Los Molinucos	Periurbana
48		Mataleñas	Periurbana
49		El Bocal	Semirural
50		La Maruca	Periurbana
51		Virgen del Mar	Periurbana
52	Sta. Cruz de Bezana.	S. Juan de la Canal	Urbana
53		Covachos	Rural
54	Pielagos	Amia	Semirural
55		Portio	Semirural
56		Cerrias	Periurbana
57		Somocuevas	Semirural

<b>Nº</b>	<b>MUNICIPIO</b>	<b>PLAYA</b>	<b>CATEGORIA</b>
58		Canallave	Rural
59		Valdearenas	Rural
60	Miengo	Usil ó Mogro	Urbana
61		Robayera	Semirural
62		Usgo	Rural
63		Los Caballos	Rural
64		Los Huevos Fritos	Semirural
65		Cuchia	Semirural
66	Suances	La Riberuca	Urbana
67		La Ribera	Urbana
68		La Concha	Urbana
69		Los Locos	Periurbana
70		Tablía	Semirural
71		Tagle o El Sable	Rural
72	Santillana del Mar	Santa Justa	Rural
73	Alfoz de Lloredo	Luaña	Semirural
74	Ruiloba	Fonfría	Semirural
75	Comillas	Comillas	Urbana
76	Valdáliga	La Rabia	Rural

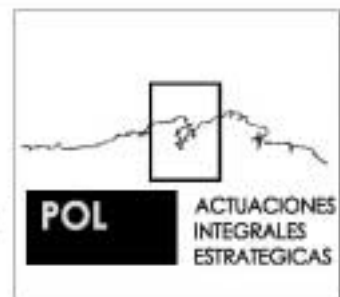
<b>Nº</b>	<b>MUNICIPIO</b>	<b>PLAYA</b>	<b>CATEGORIA</b>
77	S.Vicente de la B.	Oyambre	Rural
78		Gerruca y Gerra	Rural
79		Merón	Rural
80		El Rosal	Periurbana
81		Tostadero	Periurbana
82		La Maza	Periurbana
83		Fuentes	Rural
84	Val de S. Vicente	Berellín	Rural
85		El Sable	Rural
86		Topicu, Radillu y Lledrá	Rural
87		Amió	Semirural
88		Aramal	Rural
89		Las Arenas	Semirural
90		El Pedrero	Rural



ANEXO III  
ACTUACIONES INTEGRALES  
ESTRATÉGICAS

## ACTUACIÓN INTEGRAL ESTRATÉGICA DE REORDENACIÓN

### 1. Bahía de Santander



Se diferencian dos ámbitos de reordenación:

1. El entorno de la Bahía de Santander, comprendiendo espacios de los municipios de Santander, Comargo, El Astillero y Marina de Cudeyo para el que se prevén unas objetivos que permiten dotar a este ámbito de un carácter unitario, atendiendo prioritariamente a:
  - El establecimiento de una zonificación pormenorizada, indicando las condiciones morfológicas y tipológicas de las áreas de recuperación de la fachada marítima y estableciendo los parámetros urbanísticos de los bordes urbanos de posible desarrollo.
  - La creación de una red de parques periurbanos apoyados en la recuperación y regeneración ambiental de las áreas de marisma como corredores ambientales de este entorno metropolitano de elevado valor ambiental y paisajístico.
  - La configuración de áreas dotacionales y de servicios, zonas verdes y espacios libres.
  - La consolidación y creación de itinerarios de movilidad peatonal prioritaria como ejes estructurales de la futura conurbación metropolitana y como elementos de referencia espacial y preservación de los valores naturales y paisajísticos.
  
2. El entorno del Parque Natural de Peña Cabarga, en los municipios de Media Cudeyo y Villaescusa, como fondo escénico de la Bahía de Santander y con el fin de adecuar una red de espacios caracterizados por su calidad paisajística y su atractiva natural al objeto de compatibilizar el desarrollo urbano de la misma y preservar el encuadre natural de la Bahía. La actuación necesita de la previa catalogación y puesta en valor del patrimonio cultural existente, de todas las construcciones tradicionales (caseríos, casas, cuadras, etc.), y civiles (puentes, construcciones vinculadas a la explotación minera, ermitas, etc.) con el fin de permitir su rehabilitación y reutilización.



**ACTUACIÓN INTEGRAL ESTRATÉGICA DE REORDENACIÓN**  
**1. Bahía de Santander**

**Objetivos generales:**

1. Mantener la calidad y unidad paisajística.
2. Recuperar y mantener los hábitats y ecosistemas naturales existentes (Marismas de Abajo, Marismas Negras y Blancas)
3. Establecer funciones como espacio de ocio y contacto con el medio natural.
4. Fijar áreas sobre las que se prevén operaciones de cambio de uso de carácter estratégico.
5. Consolidar y crear corredores ambientales en relación con la Bahía de Santander.

**Condicionantes de la actuación:**

1. Rehabilitación de un catálogo de construcciones existentes de carácter tradicional y de valor patrimonial.
2. Compatibilidad y coordinación con los proyectos y actuaciones derivados de las competencias sectoriales.

**LEGENDARIO:**

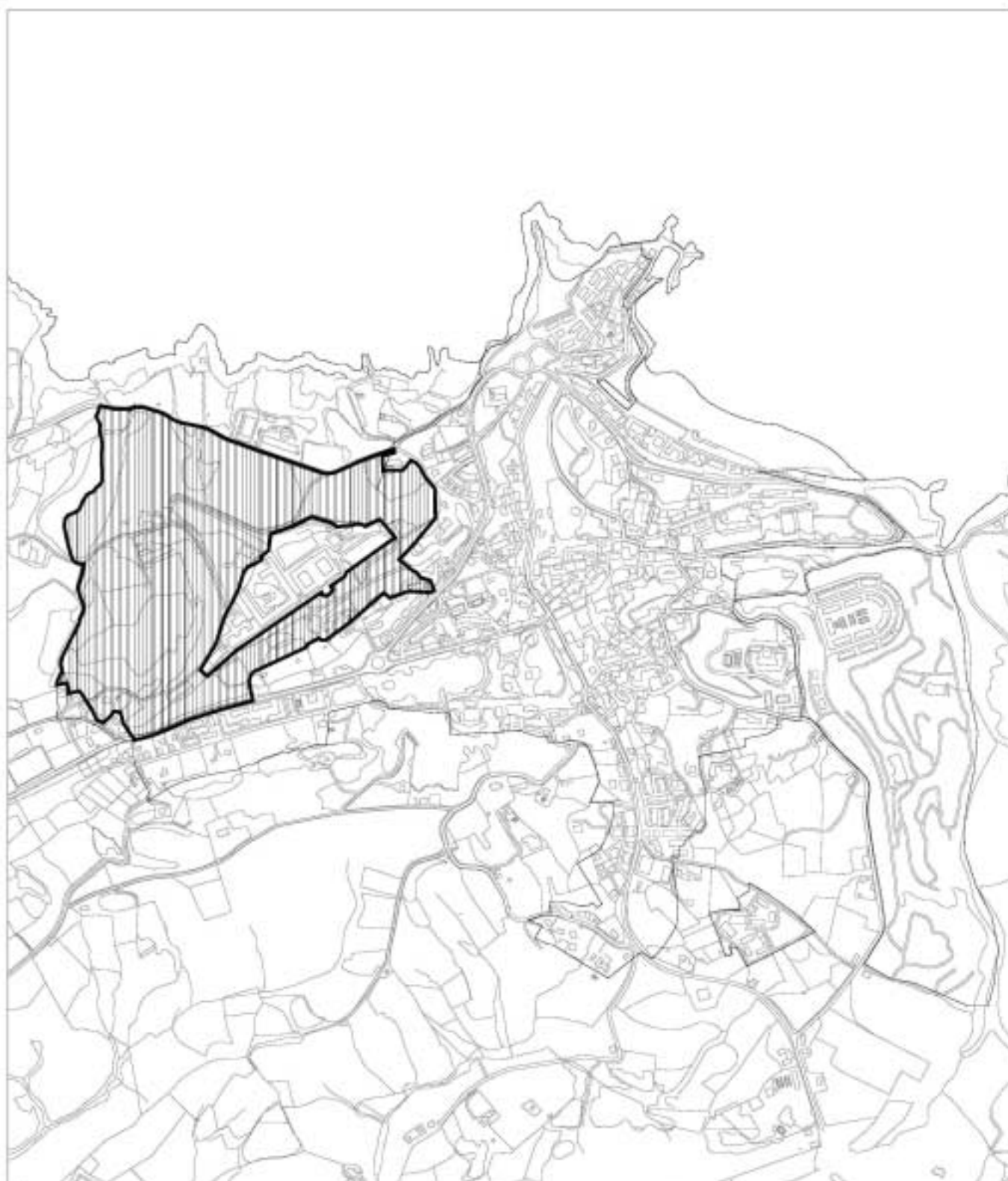
	Área de Recuperación Ambiental
	Área de Reordenación
	Área Económica Productiva
	Área de Conservación Paisajística

**LEGENDA:**

	S.G.T. Str. Gral. Territorial		Senda Rural
	Autovía		Parque Natural
	Ferrocarril		







### ACTUACIÓN INTEGRAL ESTRATÉGICA DE REORDENACIÓN

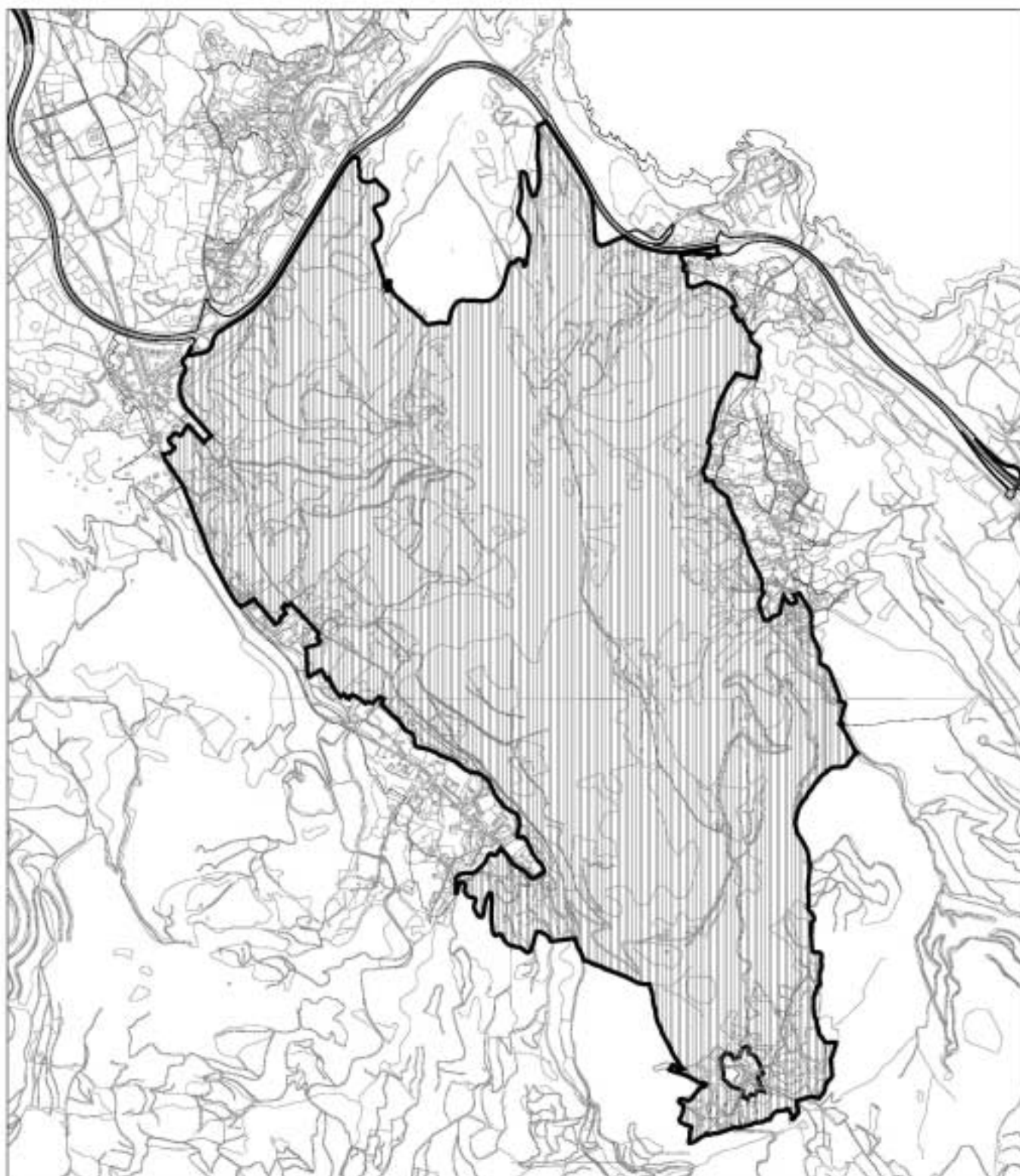
#### 2. Universidad Pontificia de Comillas

Se abordó la recuperación desde un proyecto cultural que permita rehabilitar y recuperar la actividad de la Universidad Pontificia y su entorno y devuelva al área de Comillas el dinamismo económico y social no sólo durante los periodos estivales, sino de forma continuada durante todo el año. Por ello se definió el entorno de la Universidad Pontificia como área de Actuación Integral Estratégica de Reordenación, de carácter cultural con las siguientes objetivos:

1. Distribución física de usos y actividades de carácter cultural.
  2. Definición y ubicación de equipamientos de interés y usos complementarios.
- Condicionantes de la actuación:  
Estudio de integración paisajística de la nueva propuesta.

ZONIFICACIÓN:  Área de Reordenación





### ACTUACIÓN INTEGRAL ESTRATÉGICA DE REORDENACIÓN 3. Área minera de Dicio

La explotación de los recursos en el área de Dicio ha producido un fuerte deterioro en los sistemas naturales existentes. El objetivo es compatibilizar la reordenación y puesta en valor de estos espacios abandonados mediante la incorporación de nuevas usos con la recuperación ambiental de los valores del área.

#### Objetivos generales:

1. Zonificar espacios de conservación, recuperación ambiental y del patrimonio industrial.
2. Dotación de nuevos servicios y equipamientos.
3. Establecer reservas de suelo para actividades económicas y usos complementarios.

#### Condicionantes de la actuación:

1. Estudio de integración paisajística de la actuación.
2. Estudio del patrimonio etnográfico del área.


#### IDENTIFICACIÓN:

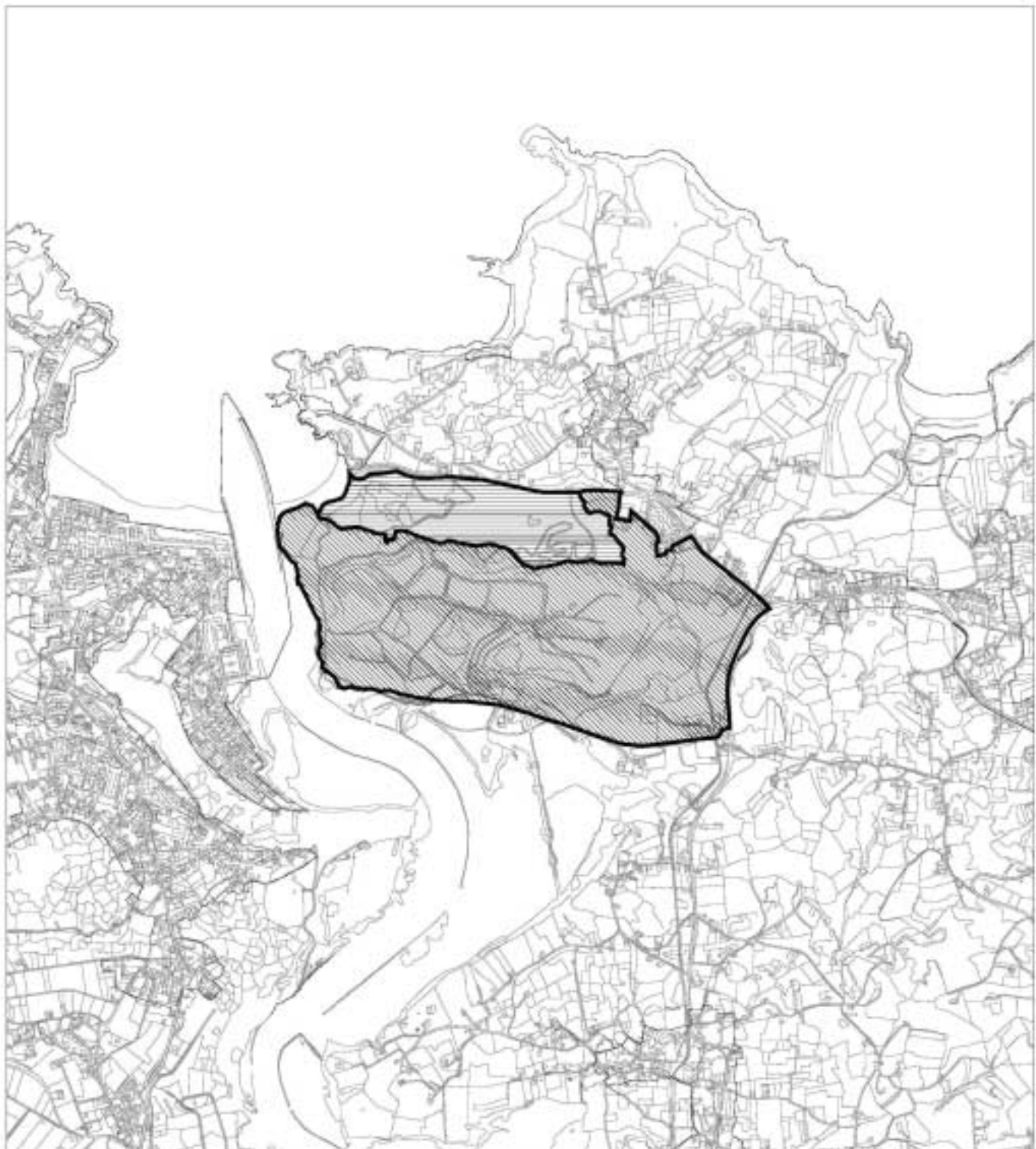
▨▨▨▨▨ Área de Reordenación

#### LEYENDA:

═══ Autovía

0 100m 200m 300m





#### ACTUACIÓN INTEGRAL ESTRATÉGICA AMBIENTAL 4. Canteras de Cádiz

El área de Actuación Integral Estratégica delimitada sobre las Canteras de Cádiz se encuentra enclavada entre estuarios y sistemas dunares, unidades territoriales de gran valor ambiental. Sin embargo, las actividades mineras de explotación de calizas, junto con la reciente presión urbanística sobre esta zona han incidido negativamente sobre dichos valores.



##### Objetivos generales:

1. Mantenimiento de los rasgos paisajísticos y geomorfológicos.
2. Gestión de los procesos de cambio de actividades.
3. Protección de los hábitats existentes.
4. Recuperación ambiental del sistema dunar.
5. Restauración de los espacios deteriorados y prevención de impactos.

##### Condicionantes de la actuación:

1. Compatibilidad y coordinación con los proyectos y actuaciones derivados de las competencias sectoriales, en este área en concreto con el proyecto de Recuperación Ambiental del entorno de la Playa de Cádiz.

##### ZONIFICACIÓN:

- |   |   |
|---|---|
|  | Área de Regeneración Ambiental                    |
|  | Área de Recuperación Ambiental y usos compatibles |







### ACTUACIÓN INTEGRAL ESTRATÉGICA AMBIENTAL

#### 5. Ría de Cubas

El área a recuperar está situada en la Ría del Miens, en los municipios de Matina de Cudeyo y Ribamontán al Mar, correspondiéndose parcialmente con el UC ES 130005. Posee valores biológicos: praderas de coqueña marina y z. roñil, asporíferos, moluscos, hidrillas de Salicornia y otras sucesivas y comunidades dunares de flora psamófila dominada por *Dryas* y *Ammophila*. Valores ornitológicos: Zona de especial interés para la alimentación y refugio de aves acuáticas, en especial limícolas, ardeidas, ibris, estercorípteros y espátulas. *Platona leucorhoa*. La problemática actual del área se centra principalmente en la desecación parcial de las marismas, obstrucción del flujo mareal a través de diques. Importante presión cinegética, contaminación por puentes, molestias por embarcaciones deportivas a motor. Iniciativas de conservación: Se está ejecutando un proyecto de regeneración dunar en todo el Puntal por parte de la Demarcación de Costas en Cantabria.

#### Objetivos generales:

1. Mantener la calidad paisajística de la Ría y su entorno.
2. Mantener y recuperar los hábitats existentes (praderas intermareales, praderas de hidrillas, bosques florales...).
3. Reducir la contaminación provocada por los ganaderos y pequeños núcleos de población.
4. Diseñar planes de conservación del humedal a escala de cuenca.
5. Desarrollar un uso público relacionado con la Interpretación y la educación ambiental en el medio natural.

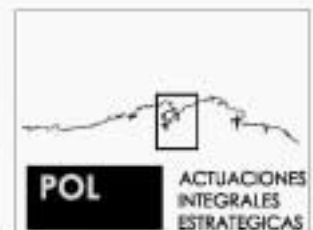
#### Condicionantes de la actuación:

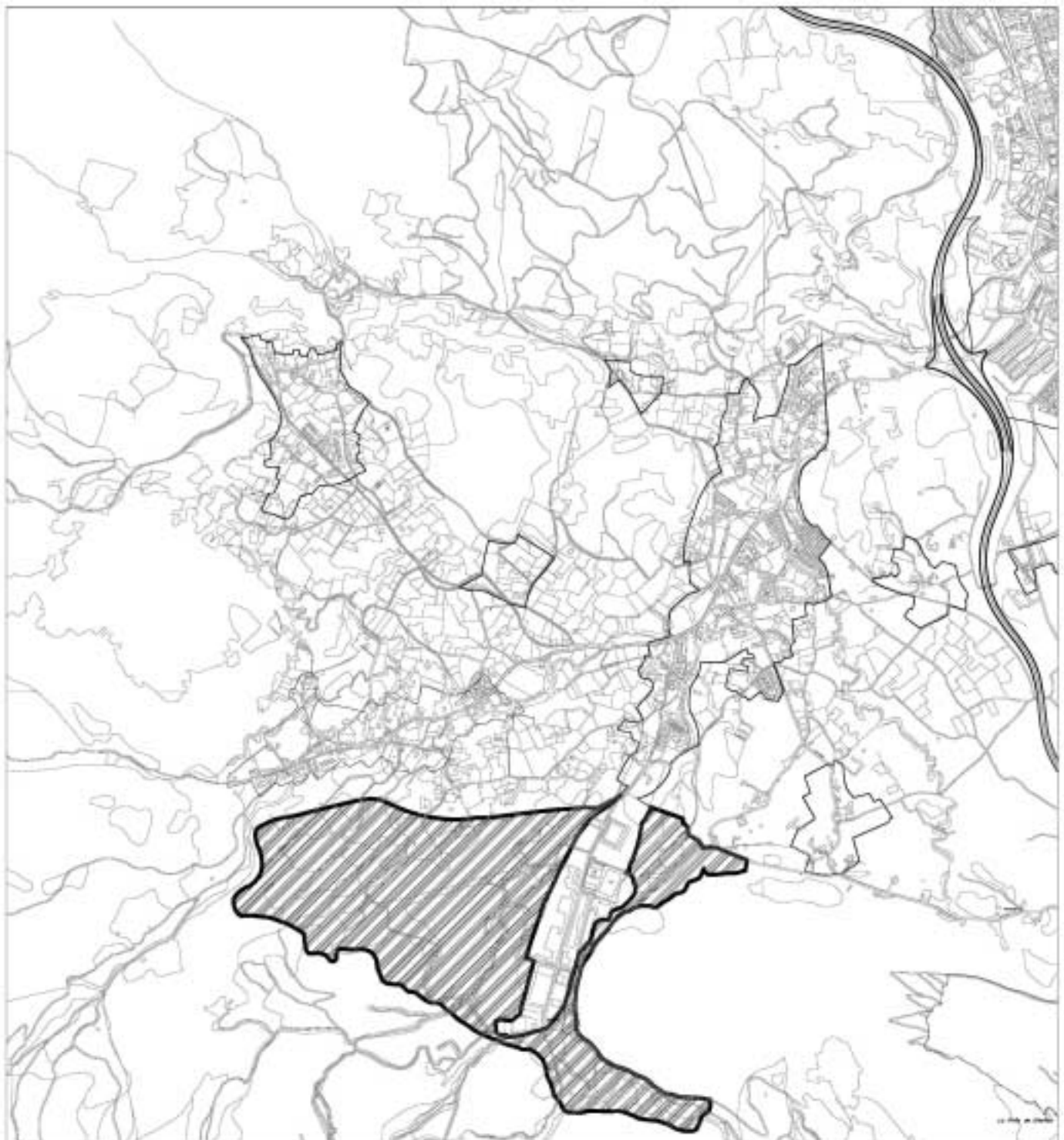
1. Promover la adquisición de propiedades o derechos sobre concesiones para garantizar el desarrollo de las actuaciones.
2. Promover expedientes de extracción de concesiones administrativas.
3. Elaboración de estudios hidrodinámicos sobre la influencia que la remoción de puentes tendrá sobre la estabilidad de la fecha llana del Puntal de Somo.
4. Elaboración de proyectos de restauración y/o recuperación a escala de cuenca.
5. Recuperación de hábitats en el estudio, tales como bosques florales, marismas, humedales ducalesucícolas y riberas fluviales.
6. Compatibilidad y coordinación con los proyectos y actuaciones derivadas de las competencias sectoriales.

#### LEGENDA:

 Área de Recuperación Ambiental

0 20 40





### ACTUACIÓN INTEGRAL ESTRATÉGICA PRODUCTIVA 6. Área Castro Urdiales (1.000.761 m<sup>2</sup>)

La zona de Actuación Integral Estratégica en el municipio de Castro Urdiales es un espacio próximo a una vía de comunicación principal, como es la Autovía del Cantábrico, y próximo a núcleos de población importantes, como es Castro Urdiales, donde ya existen unas infraestructuras básicas de servicios y dotaciones, que servirán de apoyo para un mejor desarrollo de estas zonas. El área delimitada se conecta territorialmente con el polígono ya existente y agotado del Vallegón, cuyos empresas podrán crecer y desarrollarse hacia este nuevo espacio de expansión.

#### Objetivos generales:

1. Establecer reservas de suelo para la ordenación e implantación de nuevas actividades económicas.
2. Garantizar un equilibrio económico y funcional del área.
3. Evitar la pérdida de oportunidades y eficacia de la iniciativa pública.
4. Garantizar el mantenimiento de la estructura económica de la región.

#### Condicionantes de la actuación:


1. Estudio de la accesibilidad a la Autovía del Cantábrico en el enlace de Santullán.

#### ZONIFICACIÓN:

 Área de Actuación Industrial

#### LEYENDA:

 Autovía



0 500m 1000m

0 500m 1000m



**ACTUACIÓN INTEGRAL ESTRATÉGICA PRODUCTIVA**

**7. Área Marina de Cudeyo-Medio Cudeyo (1.667.179 m2)**

Situada en el entorno de la bahía de Santander y con la presencia de un territorio vinculada al ferrocarril y la autovía, el área delimitada en los municipios de Marina de Cudeyo y Medio Cudeyo es una oportunidad para el desarrollo de una Actuación Integral Estratégica de carácter industrial.

Objetivos generales:

1. Establecer reservas de suelo para la ordenación e implantación de nuevas actividades económicas.
2. Garantizar un equilibrio económico y funcional del área.
3. Evitar la pérdida de oportunidades y eficacia de la iniciativa pública.
4. Garantizar el mantenimiento de la estructura económica de la región.



Condiciones de la actuación:

1. Estudio de accesibilidad a la Autovía del Cantábrico en el enlace de Héro.
2. Estudio de la integración del ferrocarril, de su permeabilidad y de su puesta en valor en relación con esta actuación industrial.
3. Estudio de la morfología del núcleo en el que se apoya la actuación al objeto de favorecer la integración funcional y tipológica de la propuesta.

LEGENDACIÓN:

 Área de Actuación Industrial

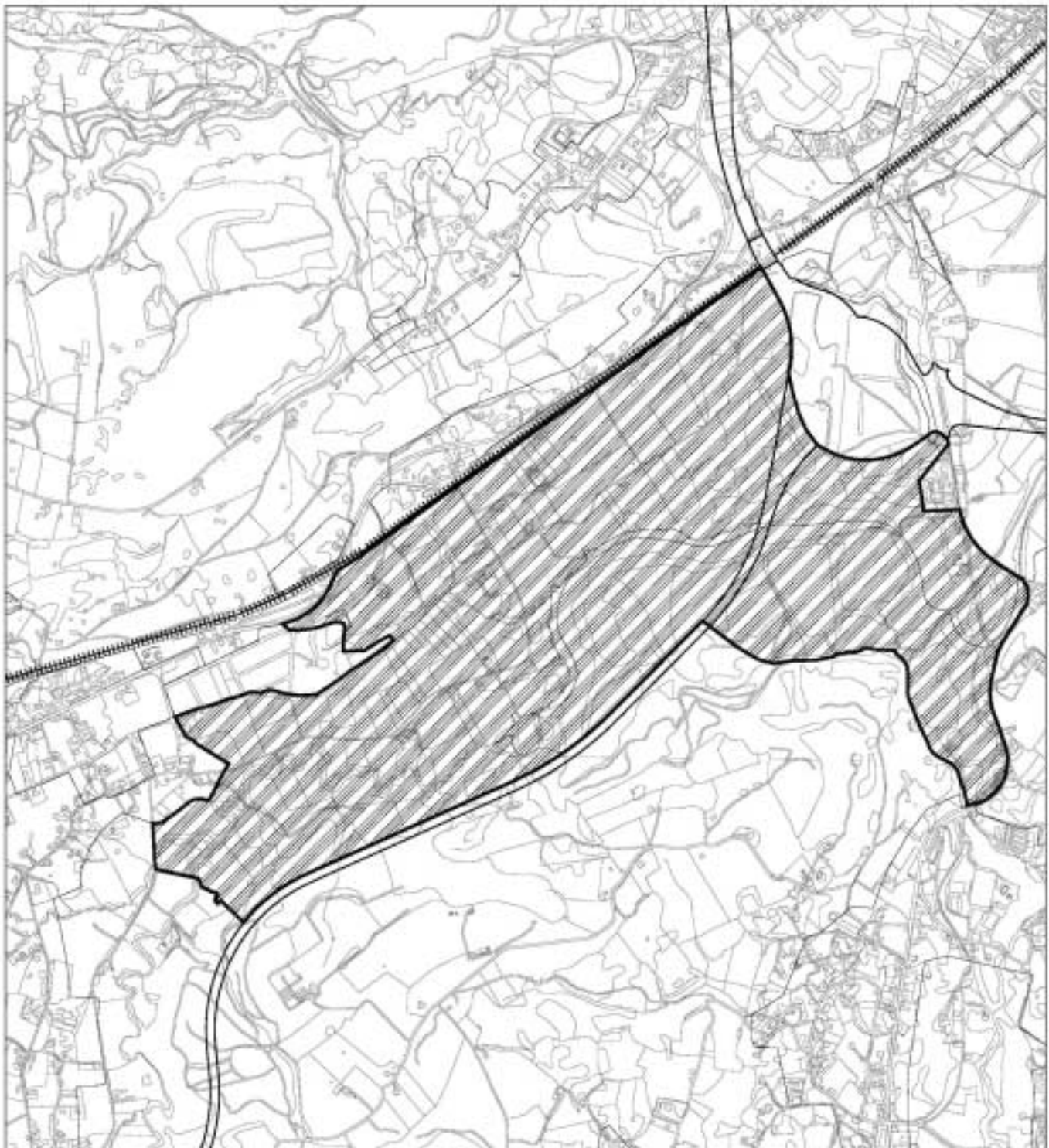
LEYENDA:

 Autovía  
 Ferrocarril

0 100 m 200 m 300 m







### ACTUACIÓN INTEGRAL ESTRATÉGICA PRODUCTIVA B. Área Piélagos-Villaescusa (2.103.387,41 m<sup>2</sup>)

El emplazamiento seleccionado en la zona costera central se localiza sobre las líneas municipales de Piélagos y Villaescusa, en un área de gran potencial dada su situación geográfica próxima al nudo de enlaces que se construirá cuando se desarrolle el proyecto de la autovía Breda de la Bahía.

#### Objetivos generales:

1. Establecer reservas de suelo para la ordenación e implantación de nuevas actividades económicas.
2. Garantizar un equilibrio económico y funcional del área.
3. Evitar la pérdida de oportunidades y eficacia de la iniciativa pública.
4. Garantizar el mantenimiento de la estructura económica de la región.
5. Compatibilizar la implantación de nuevas vías con la regeneración ambiental de los valores del área.



#### Condicionantes de la actuación:

1. Estudio de accesibilidad a la CV-403.
2. Estudio de la integración del ferrocarril.
3. En los terrenos comprendidos en zona de Dominio Público Marítimo Terrestre se localizarán los sistemas de espacios libres, y se realizarán labores de restauración y recuperación ambiental de la vegetación de ribera.

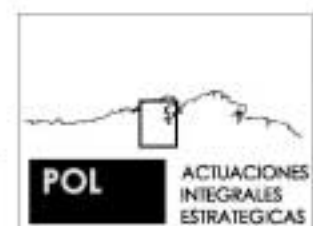
#### ZONIFICACIÓN:

 Área de Actuación Industrial

#### LEYENDA:

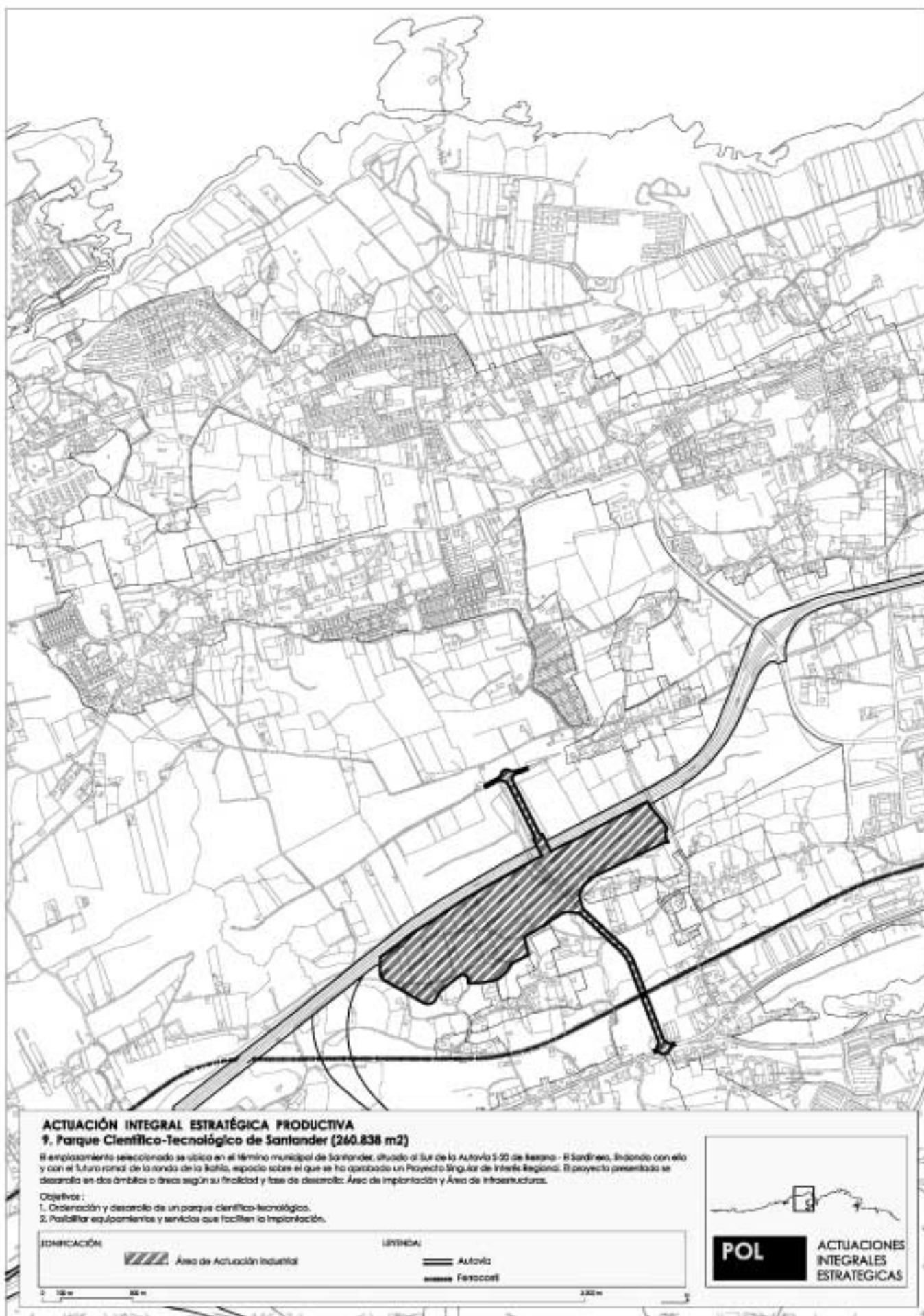
 Autovía  
 Ferrocarril

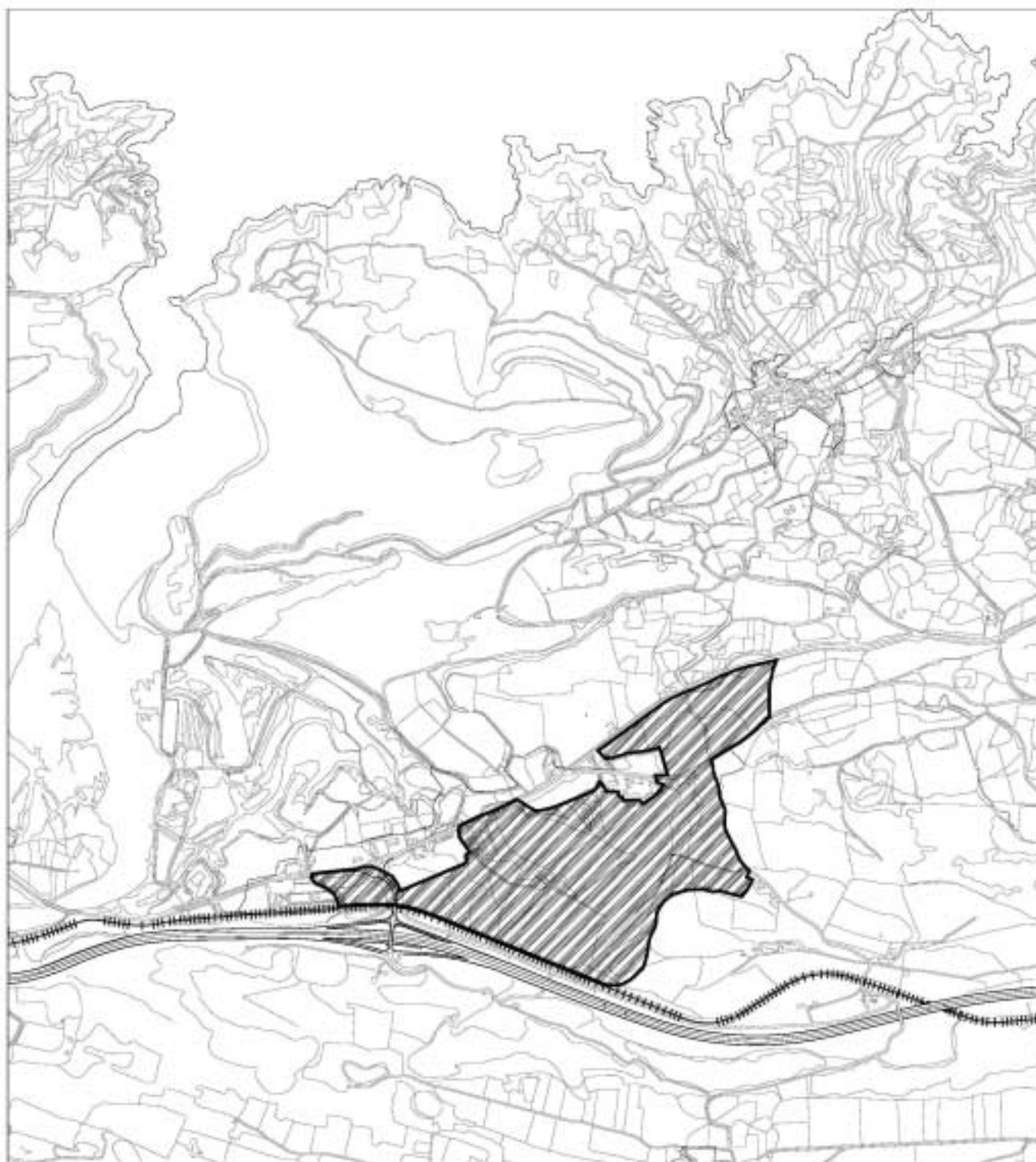
0 500m 1000m 1500m 2000m



**POL**

ACTUACIONES  
INTEGRALES  
ESTRATEGICAS





### ACTUACIÓN INTEGRAL ESTRATÉGICA PRODUCTIVA 10. Área Vol de San Vicente (547.353 m<sup>2</sup>)

El área delimitada en la costa occidental tiene por objeto establecer un equilibrio territorial y una gestión racional de los recursos. La proximidad al eje de comunicación con Asturias y al nudo de conexión con la zona leonesa suponen un potencial económico en aras a dinamizar el desarrollo estratégico de este área de la región.

#### Objetivos generales:

1. Establecer reservas de suelo para la ordenación e implantación de nuevas actividades económicas, principalmente de carácter productivo.
2. Garantizar un equilibrio económico y funcional del área.
3. Evitar la pérdida de oportunidades y eficacia de la iniciativa pública.
4. Garantizar el mantenimiento de la estructura económica de la región.

#### Condicionantes de la actuación:


1. Estado de accesibilidad a la CN-634.
2. Estado de la morfología del núcleo en el que se apoya la actuación al objeto de favorecer la integración funcional y topológica de la propuesta.

#### ZONIFICACIÓN:

 Área de Actuación Industrial

#### LEYENDA:

 Autovía

 Ferrocarril

0 100m 200m 300m

